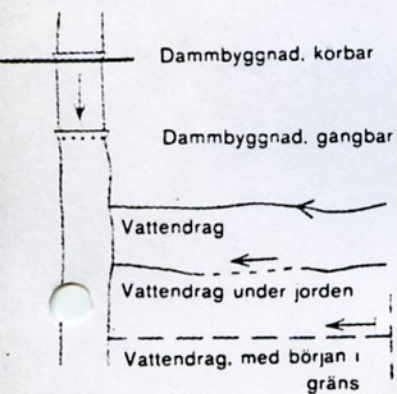


kenförklaring

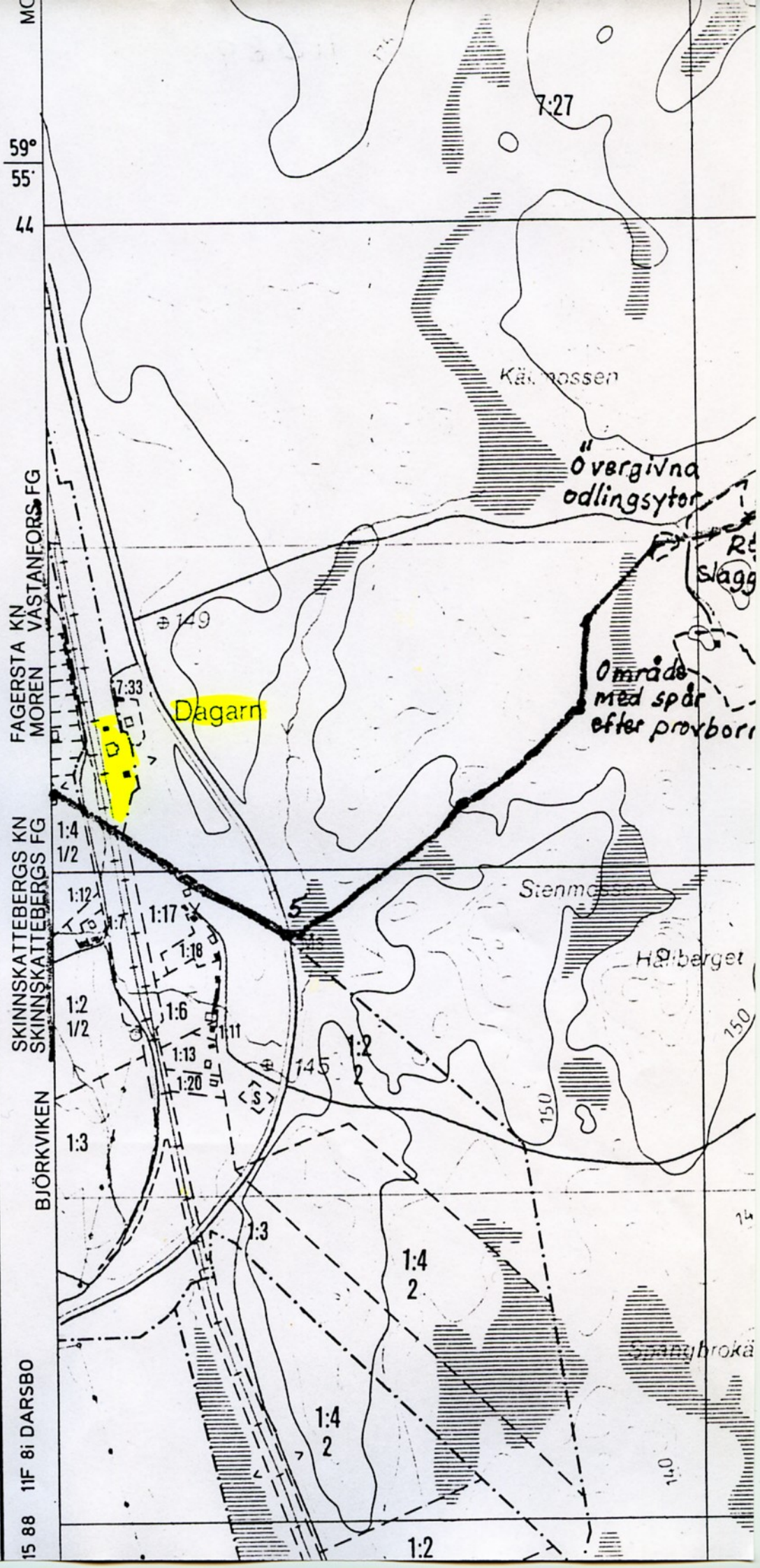
- ild bilväg
- ild sämre bilväg
- orväg
- ilväg
- gstig
- vag, enkeisparig
- vag, dubbelsparig
- strispår, forortsbana
- ning i skilda plan

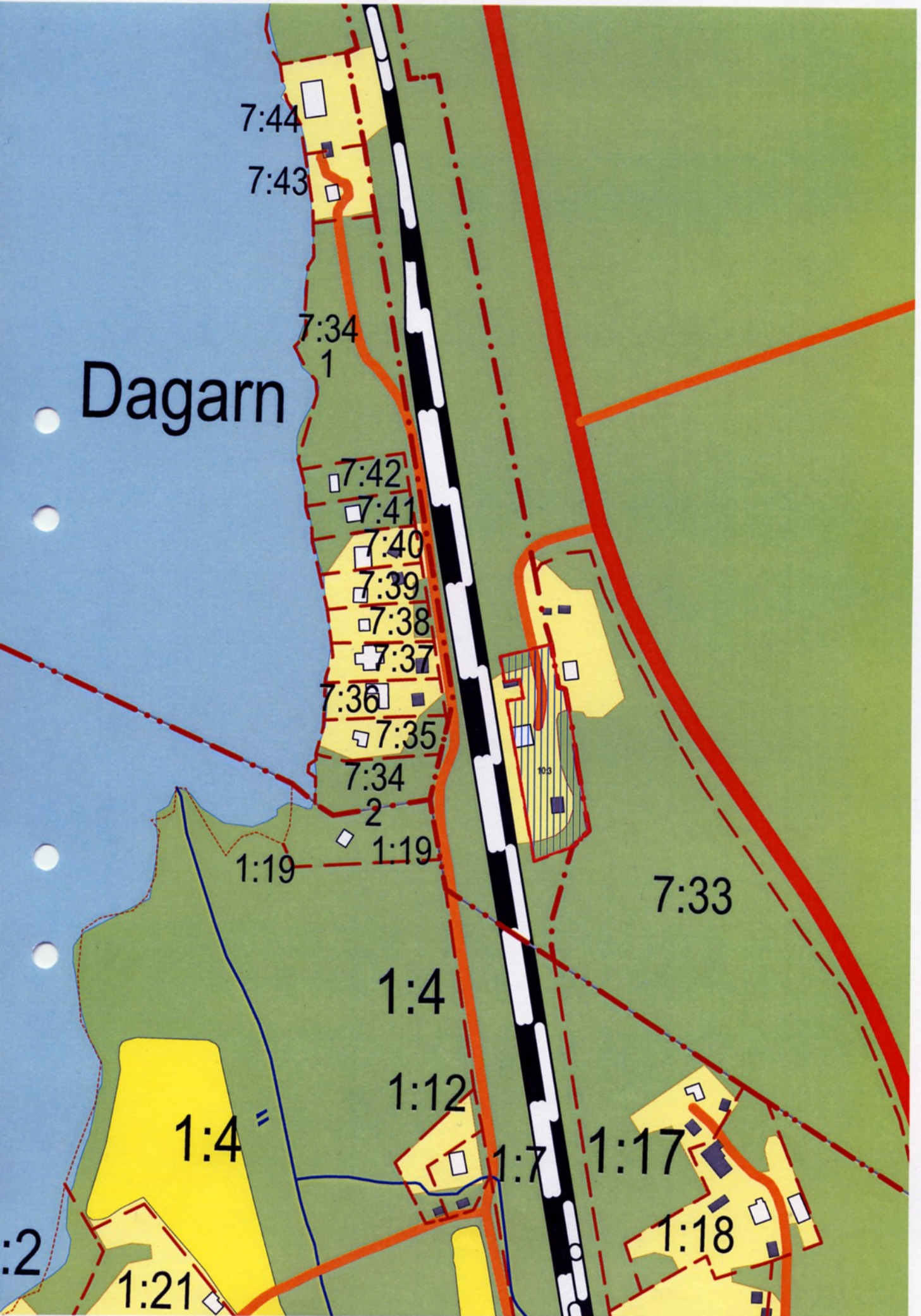
- vägstunnel
- ana, s... it o d
- ledning (fördelningsledning),
- sformator
- ledning (stam- eller
- onledning)
- ig bro
- gbro, spång
- a
- al med sluss



- i torn
- riga f...
- märke
- ka el kapell med resp utan torn
- gravningsplats
- örre bostadshus o d
- stadshus
- s ej avsett som bostad
- und efter bebyggelse
- aminerande skorsten
- ädgård
- uva
- derkvarn
- uktodling
- rk med parkvägar

198





Länsstyrelsen i Västmanland / Västmanlands läns museum  
INDUSTRIINVENTERING

Inventerare: Jean-Paul Darphin

|   |                    |                  |
|---|--------------------|------------------|
| Inv. datum: 1998-11-08<br>Brunke 1995-12-01 | Ek karta nr 115 89 | Kommun: Fagersta |
| Fastighet: VÄSTANFORS 10:3                  | Ort: Dagarn        |                  |
| Adress / motsv: Dagarns station             | Socken: Västanfors |                  |
| Miljö / infrastrukturer.                    |                    |                  |

|   |
|---|
| <b>Fd. företag.</b>   |
| <b>Fd. verksamhet.</b> Järnvägsstation på sträckan Fagersta – Örebro. |
| <b>Se även fastigheterna:</b>   |
| <b>Nuv. företag:</b>  |
| <b>Nuv. verksamhet:</b>   |
| <b>Fastighetsägare:</b>   |
| <b>Kontaktperson:</b>   |

**Byggnader**

| Hus/del | Vån | Ursprunglig funktion | Grund / Sockel | Stomme | Fasad   |      | Tak  |      | Bygghr   |
|---------|-----|----------------------|----------------|--------|---------|------|------|------|----------|
|         |     |                      |                |        | mtrl    | färg | mtrl | färg |          |
| I       |     | Stations / bostad    | Sten           | TG     | FT+slät |      | Sk   |      | 1899     |
| II      |     | Tvätt / bakstuga     | Sten           | TG     | FT+slät |      | Sk   |      | 1899     |
| III     |     | Dass                 | Sten           | TG     | FT+slät |      | Sk   |      | 1899     |
| IV      |     | Signalkur            | Btg            | Btg    | Sten/pu |      | Tj   |      | 1960-tal |
|         |     |                      |                |        |         |      |      |      |          |
|         |     |                      |                |        |         |      |      |      |          |

|  |
|--|
| <b>Arkitekter / byggmästare m.fl.</b> Folke Zettervall |
| <b>Omb. tillb.</b>                                     |
| <b>Bygg. tekn. skick</b>                               |

|  |
|--|
| <b>Interiörer / utrustning.</b> Tämligen väl bevarad interiör. Hus II byckar och bakugn kvar i sluter av 1970-talet. |
|--|

|   |
|---|
| <b>Kort historik:</b> Dagarns järnvägsstation på sträckan Fagersta – Örebro. Byggnader ritade av Folke Zettervall. Ca 1962 drogs stationen in och huset stod sedan tomt fram till 1976, då övervåningen blev bostad och bottenvåningen blev verkstad. |
| <b>Uppgiftslämnare:</b>   |

|   |
|---|
| <b>Bedömning / anmärkningar:</b><br>Vattentorn och kolbodar norr om station är rivna.                             |
| <b>Fördjupad dokumentation motiverad</b> Av estetisk betydelse för miljön<br><b>Av betydande historiskt värde</b> |

Situationsplan, kartor, källor, ytterligare info: se följande sidor

Uppgifter ändrade: datum.....

Länsstyrelsen i Västmanland / Västmanlands läns museum  
**INDUSTRIINVENTERING**

Inventerare: Jean-Paul Darphin

|   |                    |                  |
|---|--------------------|------------------|
| Inv. datum: 1998-11-08<br>Brunke 1995-12-01 | Ek karta nr 115 89 | Kommun: Fagersta |
| Fastighet: VÄSTANFORS 10:3                  | Ort: Dagarn        |                  |
| Adress / motsv: Dagarns station             | Socken: Västanfors |                  |

Situationsplan / karta

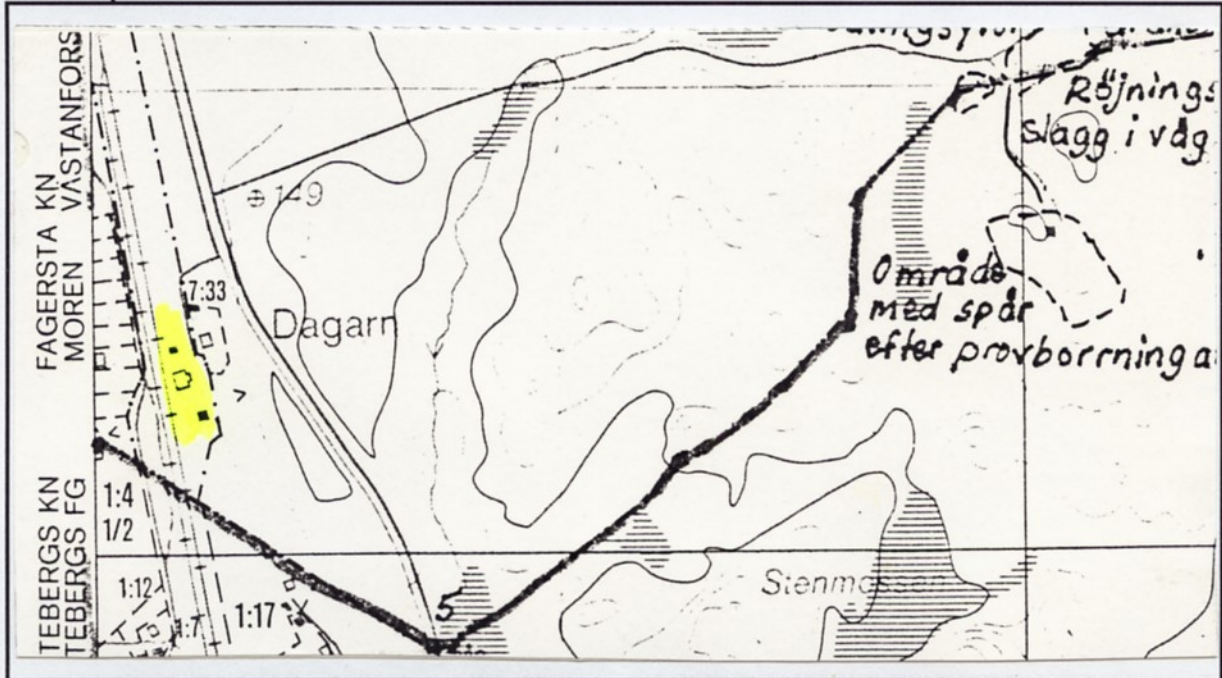


Foto: LB 95/6 4-10      Foto Nr: VLM B 103.359 4-10



Källor / litt.

|  |
|--|
|  |
|--|

|          |
|----------|
| Bilagor: |
|----------|

