

200

FAGERSTA KN
VÄSTERVÅLA FG

116 80 11G 8a BASTMORA

41

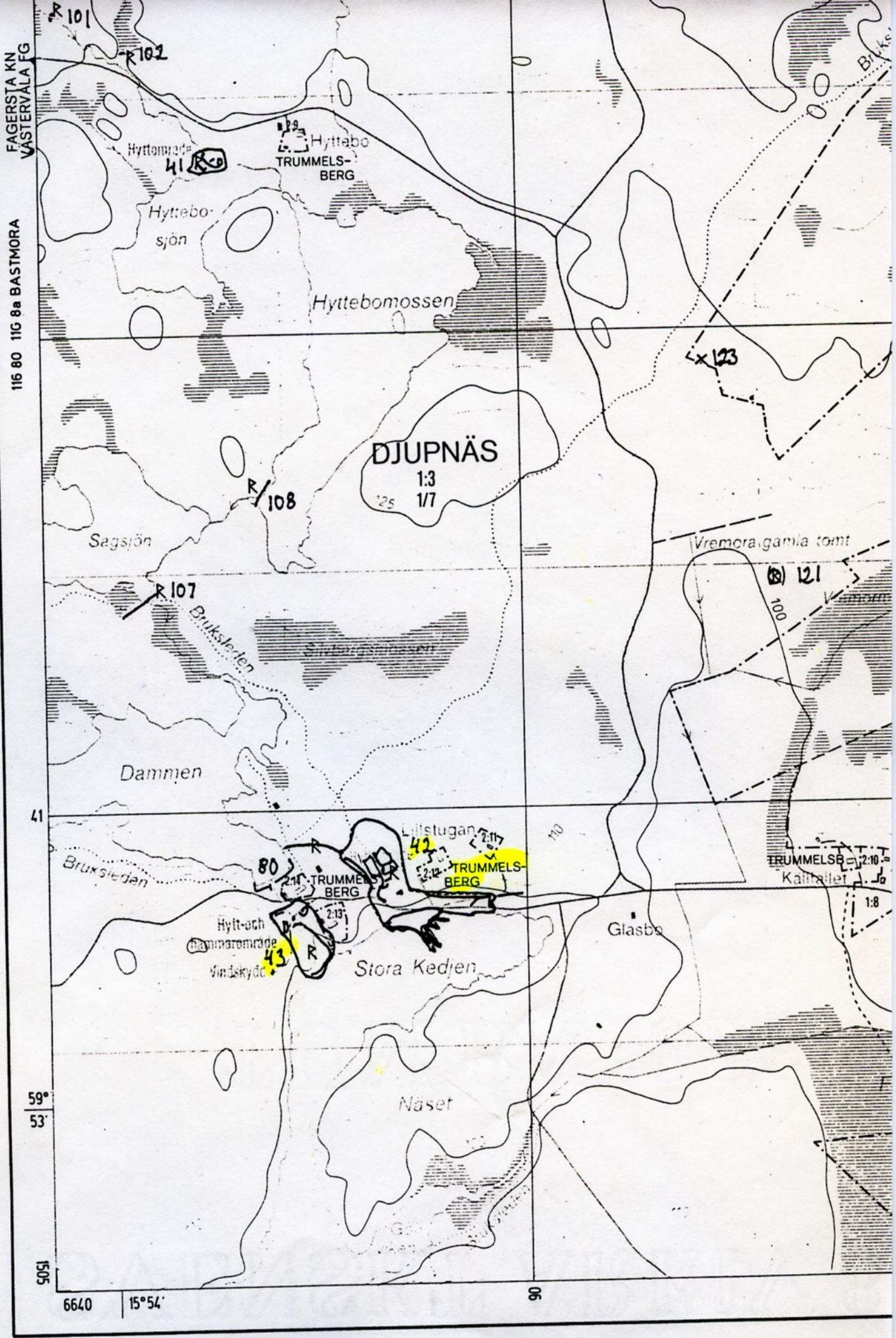
59°
53'

500 meter

6640

15°54'

90



Hyttemråde
41 R

Hyttebo
TRUMMELS-
BERG

Hyttebo-
sjön

Hyttebomossen

DJUPNÄS

1:3
1:7

Sagsjön

R/108

Vremora gamla tomt

R/107

Bruksteden

Stora Källan

Dammen

Bruksleden

Lillstugan

80
21
TRUMMELS-
BERG

42
2:17
TRUMMELS-
BERG

TRUMMELS-
BERG
Källan

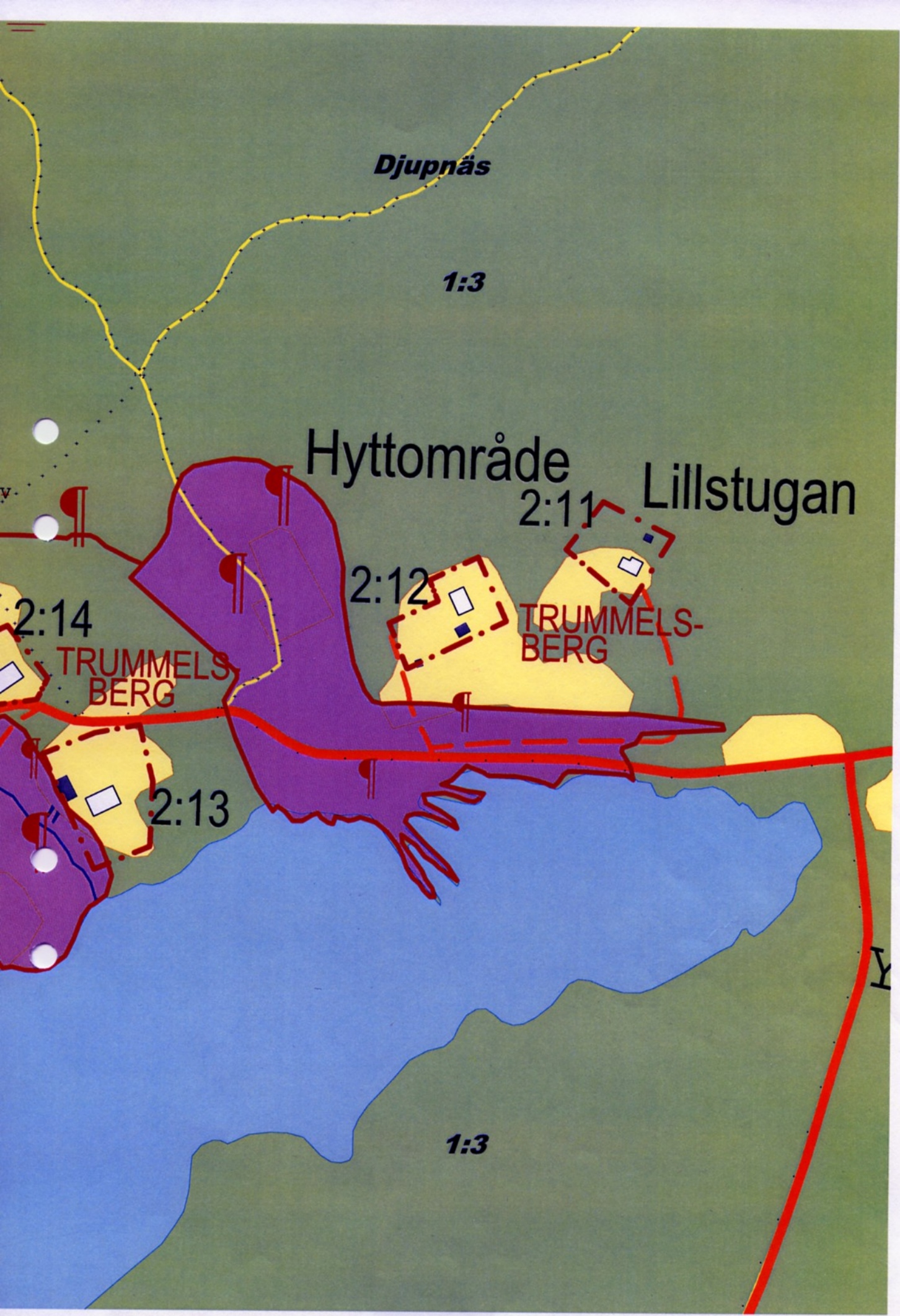
Hytt-och
dammarområde
43 R
Vindskydd

Stora Kedjen

Glasbo

Näset

505



Djupnäs

1:3

Hyttområde

Lillstugan

2:11

2:12

TRUMMELSBERG

2:14

TRUMMELSBERG

2:13

1:3

Länsstyrelsen i Västmanland / Västmanlands läns museum
INDUSTRIINVENTERING

Inventerare: Jean-Paul Darphin

Inv. datum: 1998-10-27	Ek karta nr 116 81	Kommun: Fagersta
Fastighet: DJUPNÄS 1:3 1/7	Ort:	
Adress / motsv: Trummelsberg.	Socken: Västervåla	
Miljö / infrastrukturer. Landsbygd. Ruiner efter Järnbruk anlagt vid forsäna mellan sjöarna Dammen och St Kedjen. Skogsdygd numera friluftområde.		

Fd. företag. Färna Bruk from 1646. Under
Fd. verksamhet. Färna bruk först stångjärnshammare from. 1740 tackjärnshytta, from 1866 ny hytta.
Se även fastigheterna: Trummelsberg 2:11 - 2:14.
Nuv. företag.
Nuv. verksamhet:
Fastighetsägare: ?
Kontaktperson:

Byggnader

Hus/del	Vån	Ursprunglig funktion	Grund / Sockel	Stomme	Fasad		Tak		Byggår
					mtrl	färg	mtrl	färg	
	Se	FL. registrets		beskrivningar					

Arkitekter / byggmästare m.fl.
Omb. tillb.
Bygg. tekn. skick Ruin och landskapsvård nödvändiga.

Interiörer / utrustning.

Kort historik: Anlades 1622 övertogs av Färna Bruk . Första tackjärnshytan 1740. 1864 flyttades smidet till Killingshammar i Gunnilbo. 1866 byggdes en ny hytta vars drift baserades på ångkraft. Konjunktursförändringar och teknisk utveckling ledde till nedläggning av verksamheten 1907. Malmen hämtades från Norberg och tackjärnet avsattes vid Järnvägen i Köping. Hästdragen järnväg mellan bruket och Västansjö.
Uppgiftslämnare:

Bedömning / anmärkningar: Intressant o suggestiv miljö med strukturer och ruiner från olika perioder. Även viktig friluftsområde. Avspeglar förloppet i Järnhanterings utveckling inom denna landskapsdel. OBS Information om hyttan skyltning saknas. Liksom FL-märkning på platser 1) Ang. vårdbehov på ruinerna. Ang. skyltning och information.
Fördjupad dokumentation motiverad JA 1) Av estetisk betydelse för miljön Av betydande historiskt värde JA

Situationsplan, kartor, källor, ytterligare info: se följande sidor

Uppgifter ändrade: datum.....

Länsstyrelsen i Västmanland / Västmanlands läns museum
INDUSTRIINVENTERING

Inventerare: Jean-Paul Darphin

Inv. datum: 1998-10-27	Ek karta nr 116 81	Kommun: Fagersta
Fastighet: DJUPNÄS 1:3 1/7		Ort:
Adress / motsv: Trummelsberg.		Socken: Västervåla

Situationsplan / karta




Foto:	Foto Nr:

Källor / litt.

En socken och en sjö. Västervåla – mitt i Bergslagen. 1990;
Tåg 5/1975. Tidskrift, Sjs Järnvägsklubb;
Västervåla s.n. Fornlämningsreg. Nr 42, 43;
Västervåla s.n. VLM:s Byggnadsinventering 1974, 1978:

Bilagor: Ur Fagersta k:n 1980 ss 15-16