


1803

Kopia

RAÄ

Gotlands Fornsal
Bynd i Gotlands kommun
Kulturndn " "



Byggnadsminnesförklaring av fastigheten Stopet 12 i
Visby, Gotlands kommun

Länsstyrelsen har uttryckt önskemål om en byggnadsminnesförklaring, vilket Ni accepterat.

Byggnadsminnesförklaringen omfattar bostadshusets exteriör och interiör.

Huset är ett stort inpanelat bulhus med tegeltak, byggt på 1770-talet. Huset har hög stenfot inom vilken en hel källare är inredd med bl a brygghus med bakugn. Bostadsvåningen innehåller farstu, kök, kammare och sal. Vinden är inredd med två sovkammare.

Stopet 12 är ett gott exempel på en välbärgad borgares bulhus.

Eftersom bulhuset på Stopet 12 i Visby bevarar egenarten hos gången tids byggnadsskick och med hänsyn därtill är att anse som synnerligen märklig, förklarar länsstyrelsen med stöd av 1 § lagen om byggnadsminnen (SFS 1960:960, 1976:440) denna byggnad för byggnadsminne.

Länsstyrelsen meddelar enligt 2 § samma lag följande skyddsföreskrifter:

1. Byggnaden får inte rivas eller till sitt yttre byggas om eller på annat sätt förändras.
2. I byggnadens inre får inte göras ingrepp i eller ändring av bärande konstruktioner, rumsindelning, eller ursprunglig fast inredning.
3. Byggnaden skall underhållas så den inte förfaller. Vård- och underhållsarbeten skall utföras på ett sådant sätt att det kulturhistoriska värdet inte minskar.
4. Det omgivande markområdet skall hållas i så ordnat skick, att byggnadens utseende och karaktär inte förvanskas.

Länsantikvarien lämnar råd och anvisningar om vård och underhåll.

1985-12-16

11.392-144-85

Om ändring av byggnadsminnet i strid mot meddelade skyddsföreskrifter anses nödvändig för att byggnaden skall vara till nytta, eller om sådan ändring annars kan anses befogad, av särskilda skäl, får länsstyrelsen enligt 3 § byggnadsminneslagen meddela tillstånd härtill.

Enligt 14 § tredje stycket samma lag gäller detta beslut omedelbart även om det överklagas.


./.


Detta beslut kan överklagas hos kammarrätten, se bilaga formulär B.

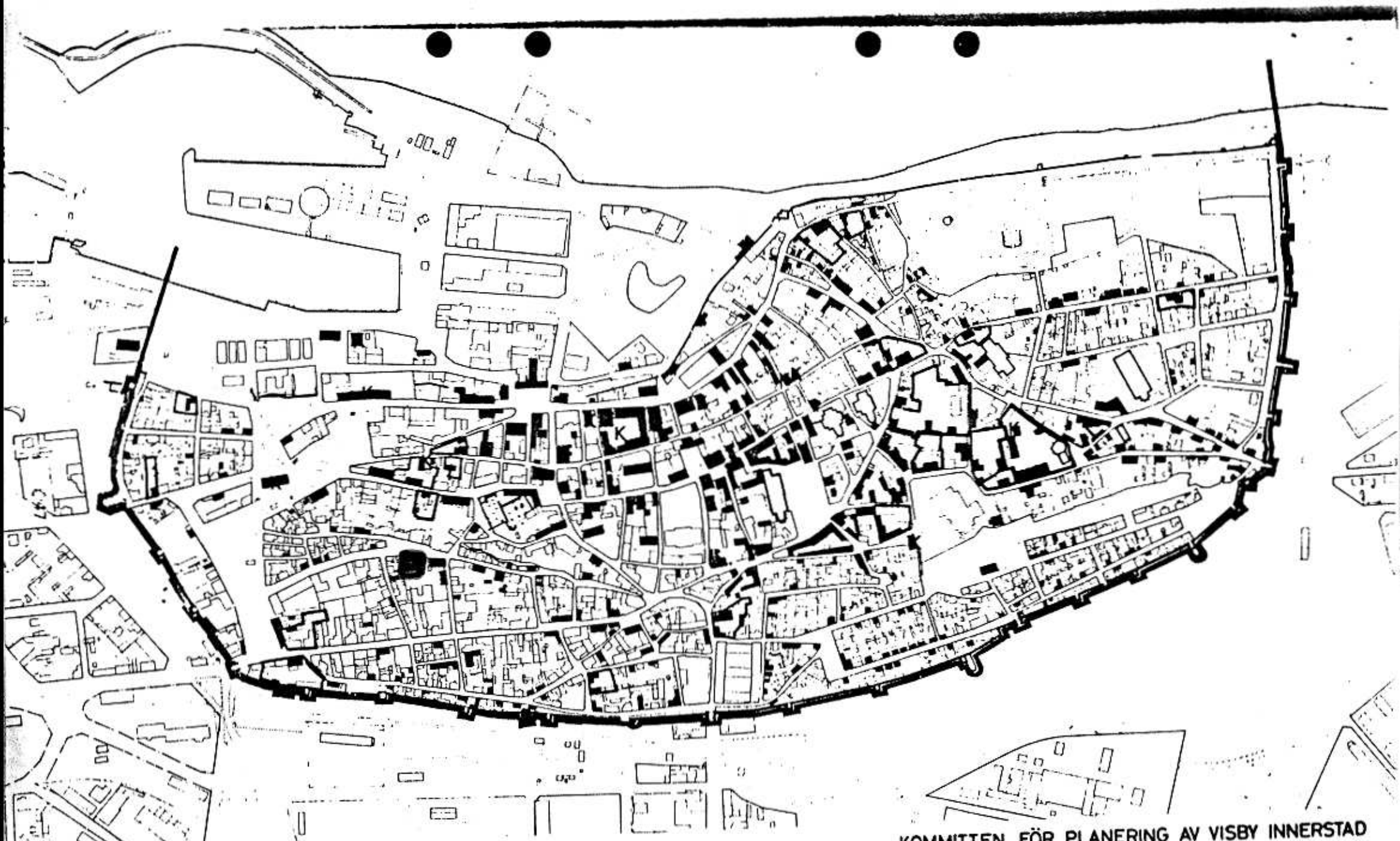
Beslut i detta ärende har fattats av styrelsen.

I beslutet har deltagit landshövdingen Claes Elmstedt jämte ledamöterna Gunhild Bolander, Eric Carlsson, Torsten Frölich, Fred Henningson, Ingvar Kolmodin, Henry Lindkvist, Jan Lundgren, Per Axel Nilsson, Lenart Petersson, Yngve Pettersson, Ingibjörg Sigurdsdottir, C B Stenström och Bertil Wiberg.




I den slutliga handläggningen har även deltagit länsrådet Jan Björklund, 1:e länsassessorn Nils Strehlernert, länsarkitekten Peter Ringborg och länsantikvarien Marita Jonsson, föredragande.




Claes Elmstedt


Marita Jonsson



TECKENFÖRKLARING

-  K1 = OMISTLIGA BYGGNADER
-  K2 = KULTURHISTORISKT VÄRDEFULLA BYGGNADER
-  GRÄNS FÖR MILJÖOMRÅDE

-  HELA TOMTEN SKALL BEHANDLAS MED FÖRSIKTIGHET
-  BYGGNADER SOM REDAN ÄR SKYDDADE GENOM LAGAR OCH KUNGL FÖRORDNINGAR

KOMMITTEN FÖR PLANERING AV VISBY INNERSTAD
 KARTBILAGA NR 15
 GRADERINGSKARTA GRUNDAD PÅ
 INVENTERINGAR ÅR 1944 - 69
 (KULTURHISTORISK INVENTERING UTFÖRD AV NORDISKA
 MUSEET)
 VISBY 1973