



**Byggnadsminnesförklaring av bostadshus på fastigheten Gåvetorp 7:10, Lekaryds socken, Alvesta kommun**

**BESLUT**

Länsstyrelsen förklarar med stöd av 3 kap 1 § lagen (1988:950) om kulturminnen (KML) bostadshuset på fastigheten Gåvetorp 7:10 för byggnadsminne.

Länsstyrelsen meddelar enligt 3 kap 2 § samma lag att följande skyddsföreskrifter skall gälla:

1. Byggnaden får inte rivas, flyttas eller till sin exteriör byggas om eller förändras. Ingrepp får inte göras i byggnadens stomme. Eldstäder och skorstensstockar får inte rivas eller flyttas.
2. Byggnaden skall underhållas så att den inte förfaller. Vård- och underhållsarbeten skall göras i samråd med länsstyrelsen och på ett sådant sätt att byggnadens kulturhistoriska värde inte minskar, d.v.s. med material och metoder som är anpassade till dess karaktär.
3. Fastigheten får inte ytterligare bebyggas. Fastigheten med bostadshus och uthus skall hållas i sådant skick att dess karaktär inte förvanskas. Stenmurar på fastigheten får ej avlägsnas, övertäckas eller på annat sätt förvanskas.

Länsstyrelsen lämnar råd och anvisningar beträffande underhållet av byggnaden och värden av det kringliggande området.

Om det finns särskilda skäl, får länsstyrelsen enligt 3 kap 14 § KML meddela tillstånd till att ett byggnadsminne ändras i strid mot skyddsföreskrifterna. Länsstyrelsen får då ställa skäliga villkor för tillståndet.

\\C:\DOKUMENT\WORD\ALVESTA\221\GÅVETORP GRINDSTUGA 7 10 BM BESLUT.DOC

Postadress	Besöksadress	Telefon	Telefax	E-post
351 86 VÄXJÖ	Kungsgatan 8	0470-860 00	0470-862 20	lansstyrelsen@g.lst.se

**Kontakt i detta ärende:**

Margit Forsström	0470-864 88	0470-862 55
------------------	-------------	-------------

## REDOGÖRELSE FÖR ÄRENDET

I november 1991 väcktes fråga om byggnadsminnesförklaring av Gåvetorps herrgård på fastigheten Gåvetorp 6:1. Länsstyrelsen arbetar för närvarande med att fullfölja byggnadsminnesförklaringen av herrgården.

Länsstyrelsen underrättade den 30 oktober 1998 fastighetsregistret att fråga väckts om byggnadsminnesförklaring av bostadshuset på fastigheten Gåvetorp 7:10.

Ni godkände i skrivelse till Länsstyrelsen den 6 december 1998 de av Länsstyrelsen föreslagna skyddsföreskrifterna.

Alvesta kommuns kultur och fritidsnämnd samt miljönämnden har den 20 januari 1999 resp den 2 november 1999 meddelat att man inte har något att erinra mot förslaget.

## HISTORIK

Gåvetorps säteri bildades på 1590-talet. De nuvarande flyglarna härrör förmodligen från c:a 1780 och huvudbyggnaden från 1803. Flertalet av gårdens byggnader har dock uppförts mellan 1833 och 1870, då Uno Angerstein ägde gården. Redan i slutet av 1700-talet anlades ett tegelbruk på herrgården. Det utvidgades till ett större ångtegelbruk i slutet på 1800-talet. Då anlades också ett industrispår mellan bruket och Gåvetorps station. Verksamheten i godsets regi lades ned 1960. De befintliga industribyggnaderna uppfördes 1966 och tegeltilverknningen upphörde helt 1969.

Mellan herrgården och tegelbruket finns en allé som bildar en arkitektonisk helhet tillsammans med de stenvmurar som uppfördes av Angerstein vid mitten av 1800-talet i syfte att försköna herrgården. Bostadshuset på fastigheterna Gåvetorp 7:10 och Gåvetorp 7:11 ingår båda som komponenter i denna alléanläggning. De två byggnaderna, "grindstugorna", ligger som visuella markörer mellan herrgården och tegelbruket och har båda fungerat som arbetarbostäder till Gåvetorps herrgård och tegelbruk. Grindstugorna omges av stenvmurar som arrangerats symmetriskt utmed alléns axel.

Bostadshuset på fastigheten Gåvetorp 7:10, den södra grindstugan, flyttades till sin nuvarande plats omkring 1850. Byggnaden skall tidigare ha varit belägen på en kulle sydost om herrgården, intill den

dåvarande Alvestavägen, där den fungerat som krog. "Värdshuset" flyttades då bränneri- och krogrörelsen vid Gåvetorp upphörde. På fastigheten finns även ett äldre uthus. Den norra grindstugan flyttades till sin nuvarande plats omkring år 1900.

#### MOTIVERING

De av Länsstyrelsen föreslagna skyddsföreskrifterna för fastigheten Gåvetorp 6:1 omfattar herrgården med flyglar och tillhörande ekonomibyggnader - totalt 13 byggnader, samt den allé och de stenmurar som finns på gården.

Länsstyrelsen finner att bostadshuset på fastigheten Gåvetorp 7:10, såväl arkitektoniskt som historiskt, hör samman med Gåvetorps herrgård och att fastigheten 7:10 därför bör byggnadsminnesförklaras i samband med byggnadsminnesförklaringen av herrgården.


#### ÖVRIGA UPPLYSNINGAR

Enligt 3 kap 1 § kulturminneslagen kan en byggnad som ingår i ett kulturhistoriskt synnerligen märkligt bebyggelseområde förklaras för byggnadsminne. Detta förslag till beslut grundas på förutsättningen att Gåvetorps herrgård förklaras för byggnadsminne. Om så ej sker, kommer frågan om byggnadsminnesförklaring av rubricerad byggnad att omprövas.

Länsstyrelsen har denna dag även tagit beslut om byggnadsminnesförklaring av Gåvetorps herrgård på fastigheten Gåvetorp 6:1, Lekaryds socken.

#### HUR MAN ÖVERKLAGAR

Detta beslut kan överklagas hos Länsrätten i Kronobergs län inom tre veckor från den dag Ni fick del av beslutet, se bilagda formulär 1.

  
Claes Sjöblom

  
Margit Forsström

Delgivningsätt  
Med delgivningskvitto

Bilagor

Kopia av ekonomiska kartan

Utdrag ur Lantmäterimyndighetens digitala fastighetskarta med fastigheten markerad

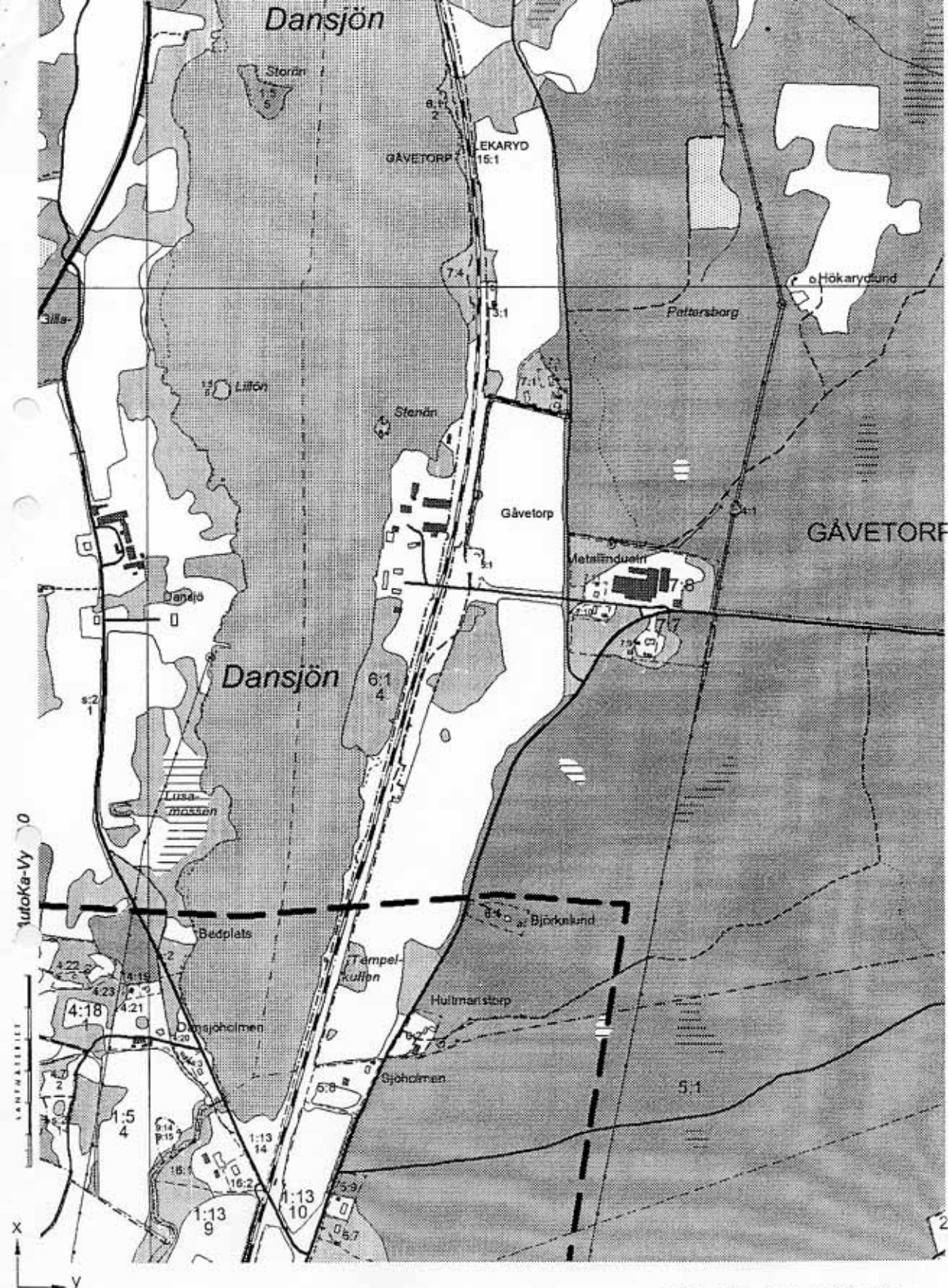
Kopia för kännedom till

Riksantikvarieämbetet

Småland museum

Samhällsutvecklingsenheten

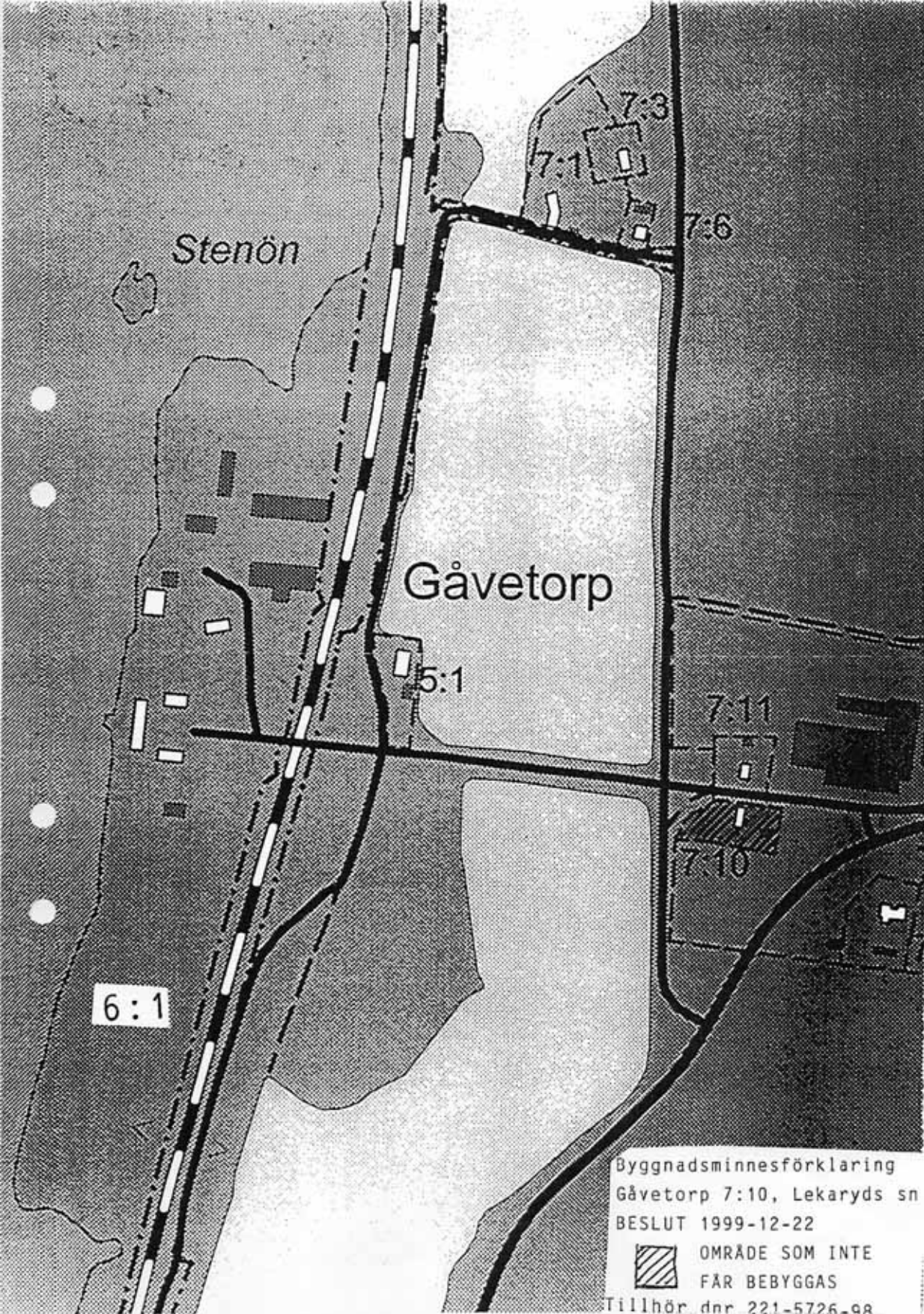
Natur- och kulturmiljöenheten



x = 6312922  
y = 1424768

Datum: 1999-12-22

Till dnr 221-5726-98



Stenön

Gåvetorp

6:1

5:1


7:1 7:3

7:6

7:11

7:10

Byggnadsminnesförklaring  
Gåvetorp 7:10, Lekaryds sn  
BESLUT 1999-12-22

 OMRÅDE SOM INTE  
FÅR BEBYGGAS

Tillhör dnr 221-5726-98