

19.

Hallsta jv: sstation



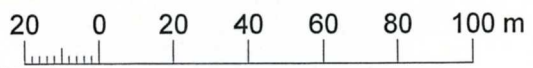
AutoKa-Vy 4.03 Licensierad till

LANTMÄTERIET

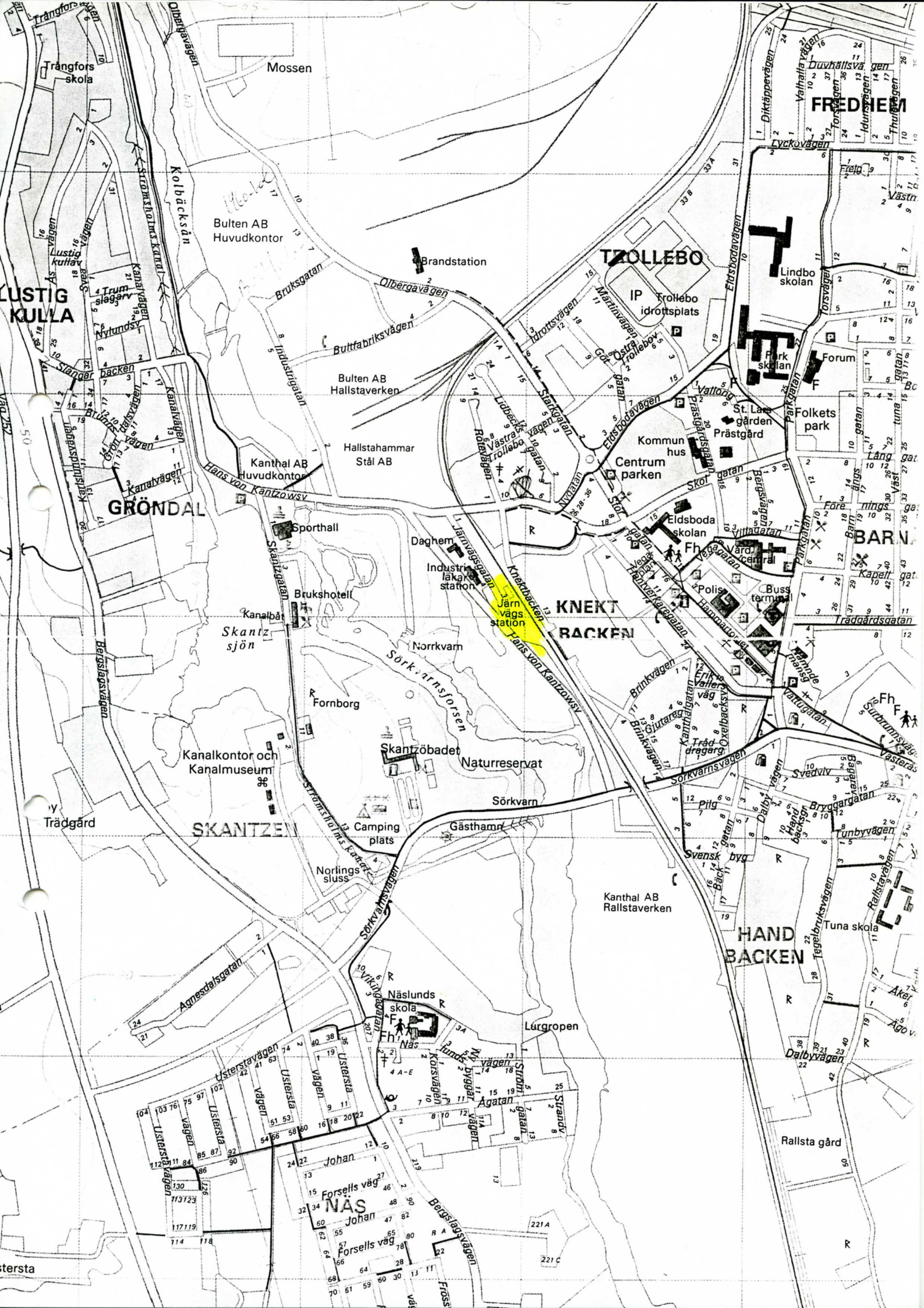
N
E

N = 6610283
E = 1523220

System RT90 2.5 gon V 0:-15
Kartredovisningen har inte rättsverkan, jmftr mo



Skala 1:2000



LUSTIG KULLA

GRÖNDAL

SKANTZEN

TROLLEBO

KNEKT BACKEN

HAND BACKEN

FREDRIEM

BARN

NÄS

Bulten AB Huvudkontor

Bulten AB Hallstaverken

Kanthal AB Huvudkontor

Kanalkontor och Kanalmuseum

Kommun hus

Industri läka station

Polis

Kanthal AB Rallstaverken

Näslunds skola

Lindbo skolan

Park skolan

St. Lars gården

Buss terminal

Tuna skola

Johan

Forsells väg

Forsells väg

IP Trollebo idrottsplats

Forum

Folkets park

Prästgård

Centrum parken

Eldsboda skolan

Hammarö

Hammarö

Hammarö

Hammarö

Hammarö

Hammarö

Hammarö

Hammarö

Hammarö

Hammarö

Hammarö

Hammarö

Länsstyrelsen i Västmanland / Västmanlands läns museum
INDUSTRIINVENTERING

Inventerare: Jean-Paul Darphin

Inv. datum: 1998-09-17	Ek karta nr 116 24	Kommun: Hallstahammar
Fastighet: HALLSTA 1:26		Ort: Hallstahammar
Adress / motsv: Hallstahammars Järnvägsstation		Socken: Hallstahammar
Miljö / infrastrukturer.		

Fd. företag. Statens Järnvägar
Fd. verksamhet. Järnvägsstation.
Se även fastigheterna:
Nuv. företag:
Nuv. verksamhet: Kiosk o Café. Samt tåghållplats
Fastighetsägare:
Kontaktperson:

Byggnader

Hus/del	Vån	Ursprunglig funktion	Grund / Sockel	Stomme	Fasad		Tak		Byggår
					mtrl	färg	mtrl	färg	
		Stationshus			Slät	G	SP		1902
		Magasin		B	SLL	FR	2T		1902

Arkitekter / byggmästare m.fl.
Omb. tillb. Omsorgsfullt renoverat.
Bygg. tekn. skick

Interiörer / utrustning.

Kort historik: Tillkom i samband med Grängesberg – Oxelösunds järnvägars förbindelser mellan Kolbäck o Ramnäs. (Invigd 1899?) En tid delvis uthyrd till åkerifirma. Numera Kiosk o Café. Åter tåghållplats.
Uppgiftslämnare:

Bedömning / anmärkningar: Stationshuset omsorgsfullt restaurerat. Magasinet numera rivet.
Fördjupad dokumentation motiverad Av estetisk betydelse för miljön Av betydande historiskt värde

Situationsplan, kartor, källor, ytterligare info: se följande sidor

Uppgifter ändrade: datum.....

Länsstyrelsen i Västmanland / Västmanlands läns museum
INDUSTRIINVENTERING

Inventerare: Jean-Paul Darphin

Inv. datum: 1998-09-17	Ek karta nr 116 24	Kommun: Hallstahammar
Fastighet: HALLSTA 1:26		Ort: Hallstahammar
Adress / motsv: Hallstahammars Järnvägsstation		Socken: Hallstahammar

Situationsplan / karta

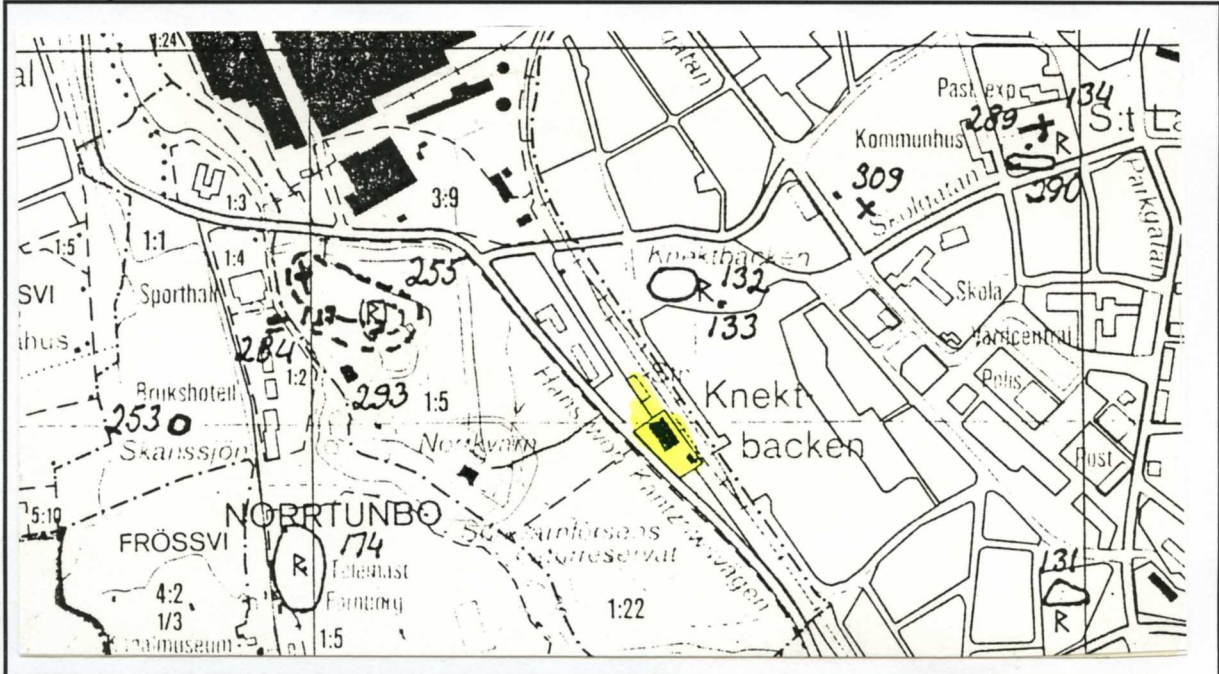


Foto: LB 96/23 35-36

Foto Nr: VLM B 103.464 35-36



Källor / litt.

--

Bilagor:

BYGGNADSVINVENTERING U-län

Västmanlands läns museum

Socken: Hallstahemmar Kommun: Hallstah.

Fastighet: Stationsgatan

Arkitekt: _____

Gårdsnamn: _____

Anl. art + ev. ändr.: Stationshus (ej i användning - nu

Uppgiftslämnare: delvis uthyrt till äkerifirma)

Ritningar: _____

Arkivhandlingar: _____

Litt.: _____

Inv. datum: 10.7.1974

Filmnummer: 23:22-29

Ek kart bl: 116 24

Koordinat: _____

Lämpligt Ams-obj. Ja Nej

Utfört Ams-obj. Ja Nej


Större undersökn. önskvärd Ja Nej

Större undersökn. utförd Ja Nej

Hus nr	Husets funktion Obs. Planskiss på baksidan	Bygg- mtrl	Fasad mtrl	Färg	Tak täckn	Uppg ålder	Trol ålder	Dateringsgrund (forts. baksidan)
I	<u>Stationshus</u> <small>Bostadshus</small>		<u>Slät</u>	<u>G</u>	<u>SP</u>	<u>0.1877</u>	<u>1902</u>	
II	<u>Magasin</u>	<u>B</u>	<u>SL</u>	<u>FR</u>	<u>2T</u>	<u>u</u>		
III								
IV	<u>Numea Kiosk o Cafe - Åter/hållplats / restaurang</u>							
V	<u>Byggnaden o sörgård restaurerad</u>							
VI								
VII	<u>98.09.17 T. Paul-Dorpin</u>							
VIII	<u>Godsmagasinet videt</u>							
IX								
X								

Ägare/längd Tillkom i samband m. Grangesberg-Oxelösunds
Järnvägars förbindelse mella Kolbåda o Ramnäs.
(invid 1899)

Situationsplan samt ev. beskr. av närmiljön





Anläggningens art:

- Gods/Herrgård
- Bondgård
- Bondgård m ny funk
- Bostadsfastighet
- Torp
- Sommarstuga
- Industrialanläggning
- Serviceanläggning
- Samlingslokal

Övr: Järnvägsstation

Stormijö:

Tätort

- Bybildning
- Annan. husgrupp
- Fritidsområde
- Ensamliggande


Övr:

Hustyper inom anläggning:

- Bostadshus/Manbyggn
- Flygel/Lill-Drängstuga
- Ladugård (komplett)
- Loge m lador
- Fähus (kostall)
- Stall
- Småfähus
- Sädesmagasin (självst)
- /isthusbod
- Källare/Källarvind
- Snickarbod/Smedja
- Byk/Bak/Brygg/Tvättstuga
- Redskapsbod/Vedbod
- Garage/Vagnslider
- Fabriksbyggn/Verkstad
- Hemlighus

Övr: Stationshus

Magasin



Dateringsgrupp: Hus n:r:

- 1750—1800
- 1800—1850
- 1850—1900 IV
- 1900—1930 I, II
- 1930—1970