




H: Slott och herrgårdar (H 046)
A: Herrgård (A 092)



A-d

Byggnadsminnesförklaring av corps de logiet på fastigheten Borgen 3, Slottet, Sölvesborg, Sölvesborgs kommun

Beslut

Länsstyrelsen förklarar med stöd av 3 kap 1 § lagen (SFS 1988:950) om kulturminnen mm, mangårdsbyggnaden på fastigheten Borgen 3, Slottet, i Sölvesborg, för byggnadsminne. Avgränsningen av byggnadsminnet har markerats med rött på bifogade karta, bilaga 2.

Föreskrifter

Länsstyrelsen meddelar enligt 3 kap 2 § samma lag följande skyddsföreskrifter:

1. Byggnaden får ej flyttas eller rivas eller till sitt yttre byggas om eller eljest exteriört förändras.
2. Byggnaden skall underhållas så att den ej förfaller. Vård- och underhållsarbeten skall utföras med härför lämpliga material och metoder på ett sådant sätt att det kulturhistoriska värdet inte minskar.
5. Det område kring byggnaden som markerats med rött på den till detta ärendet hörande kartan, bilaga 2, får ej utan länsstyrelsens tillstånd ytterligare byggas och skall hållas i sådant skick att byggnadens karaktär och utseende inte förvanskas.

Länsstyrelsen lämnar på begäran råd och anvisningar i fråga om vård och underhåll av byggnaden.

Enligt 3 kap 21 § lagen om kulturminnen mm gäller beslutet om byggnadsminnesförklaring även om det överklagas.

Om fråga uppkommer att ändra byggnadsminnet i strid mot skyddsföreskrifterna skall ansökan om tillstånd härtill inges till länsstyrelsen som enligt 3 kap 14 § lagen om kulturminnen mm får lämna tillstånd till ändring om särskilda skäl föreligger.

Redogörelse för ärendet mm

Fråga om att förklara mangårdsbyggnaden på fastigheten Borgen 3 i Sölvesborg väcktes den 22 november 1996.

Samråd har skett med Riksantikvarieämbetet och Blekinge läns museum.

Sölvesborgs kommun har tillstyrkt en byggnadsminnesförklaring.

1997-10-14 beslut
AC Romberg till M6 (Ur) Muey



Motivering

Det så kallade Slottet på fastigheten Borgen 3 i Sölvesborg är belägen strax intill Sölvesborgs slottsruin. Byggnaden är corps de logis tillhörigt de intilliggande ekonomibyggnaderna, de s k slottslängorna och förvaltarbostaden, vilka förklarades som byggnadsminne den 19 maj 1995. Tillsammans bildar denna gårdsbebyggelse en herrgårdsanläggning utformad som en i det närmaste fyrårigad gårdanläggning av sydsvensk typ, med mangården skild från ekonomibebyggelsen genom en hög mur och omgiven av en trädgårdspark med höga lövträd och gräsmattor. Gårdsanläggningen är idag delad i två fastigheter där ekonomilängorna och förvaltarbostaden har en ägare, mangården med corps de logiet en annan.

Corps de logiet, Slottet, uppfördes 1802 av en löjtnant Gustaf Carl Adolf Fredrik Schult som då bodde på gården och var delägare i det sterbhus som ägde den.

1832 förvärvades egendomen av grosshandlaren Jesper Södergren. Corps de logiet bestod då av en envånings, långsträckt byggnad under brant sadeltak. Huset hade ca 30 cm tjocka ytterväggar av tegel och vilade på en kraftig grund av murad gråsten. Man kan förmoda att en stor del av teglet är av medeltida typ och kommer från den intilliggande Sölvesborgs-slottsruin.

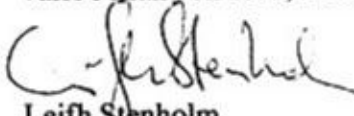
1841-43 lät Jesper Södergren bygga om corps de logiet. Byggnaden påbyggdes med ytterligare en våning i ekkorsvirke med tegelfyllnad. Övervåningen gjordes något högre än bottenvåningen. Byggnaden putsades och fick en fasadutformning med pilastrar i nyklassisk stil. 1915 genomfördes en omfattande restaurering då bland annat den nuvarande portalen och fönstren i nybarockstil tillkom. Interiört har byggnaden renoverats vid flera tillfällen. Planlösningen är till stora delar bevarad, men snickerier och övrig fast inredning är av senare datum.

Byggnaden ingår i ett synnerligen märkligt bebyggelseområde och är en viktig del av den i övrigt byggnadsminnesförklarade gårdsanläggningen. Den uppfyller väl kraven på att förklaras som byggnadsminne.

Överklagande

Detta beslut kan överklagas hos länsrätten i Blekinge län. Se bilaga 1.

I detta ärende har deltagit länsantikvarie Leifh Stenholm, beslutande, länsassessor Bengt Johansson, länsarkitekt Barbro von Platen samt biträdande länsantikvarie Johan von Reis, föredragande.


Leifh Stenholm


Johan von Reis



Bilagor

Bilaga 1. Hur man överklagar

Bilaga 2. Utdrag ur grundkarta. Byggnadsminnets avgränsning

Kopia samt bilaga 2 till:

Riksantikvarieämbetet + bil 1. Delg kvitto

Blekinge läns museum

Miljö/Plan

Adm service/press

BM-register

Kartarkivet

Länsantikvarien

Akten

Kopia med laga kraft till:

Inskrivningsmyndigheten vid Sölvesborgs tingsrätt

Lantmäterimyndigheten

Riksantikvarieämbetet

Miljö- och byggnämnden i Sölvesborgs kommun

BLÉKINGE VÄSTRA LANTMÄTERIDISTRIKT

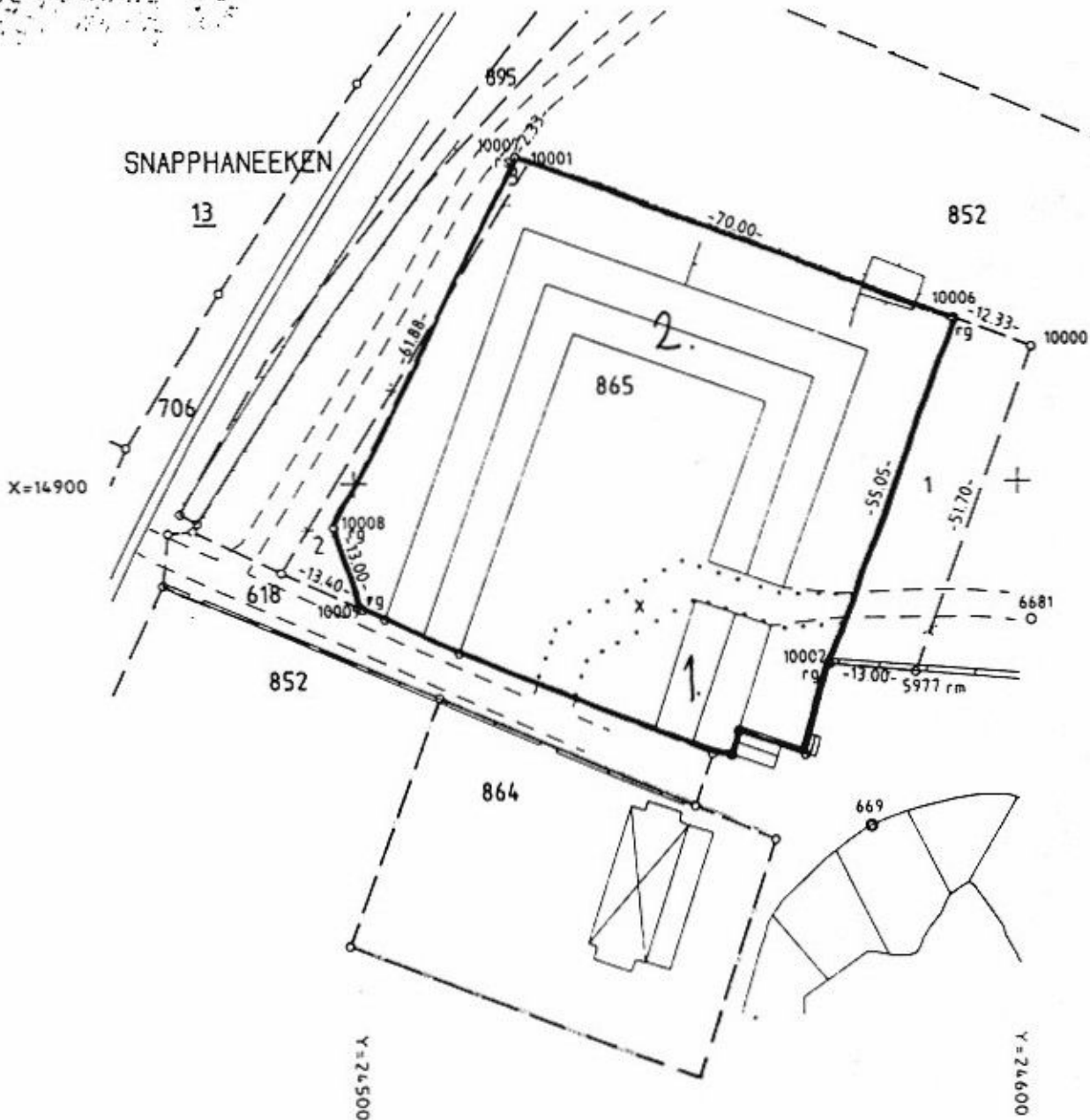
1991

| | | |
|--|--|-----------------|
| Förrättning FASTIGHETSREGLERING BERÖRANDE STG 852 OCH 865. | Kommun SÖLVESBORG | Län BLEKINGE |
| | Registerområde SÖLVESBORG | |
| Förrättningslantmätare <i>Bengt Halleröd</i> BENGT HALLERÖD | Registreringsbevis Förrättningen är registrerad 1992-08-27 För fastighetsregistermyndigheten <i>Anita Olsson</i> | |

Fastighetsrättslig beskrivning, aktbilaga BE 1

Teknisk beskrivning, aktbilaga BE 2

*Fig. 1. Mått. 1:500
Fig. 2. Mått. 1:500*



Nyttillkomna gränser : 10002-10006;10001-10007 -10008-10009;

| | | | |
|--|-------------------------------------|--|------------------------------------|
| Frånställd genom Nymätning | Koordinatsystem 2.5 GON V, 1938. | Måtklass II | Skala 1 : 1000 |
| För det tekniska innehållet svarar <i>Bert-Åke Thunberg</i> | | Reg karta, lägesangivning 034 24 99:80 M. FL. | Beteckningsstandard TFA 4.6 B:5 |