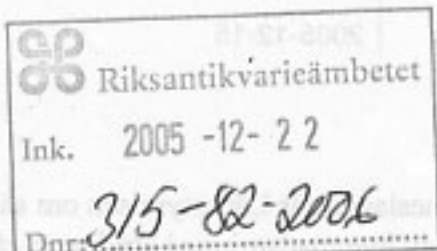




Länsstyrelsen
Gävleborg

Kulturmiljö
Anna Sundberg

Hög jordbruk
A 066 F202



BESLUT
2005-12-15

L 2039
1 (3)
Dnr 221-3689-93

Färila sn
Hs

Enligt sändlista

**Beslut om byggnadsminnesförklaring av Digerkölsvallen,
fastigheterna Håvra 7:9, 7:5, 1:8; 1:9, 6:11, 6:4, 6:5, 16:2, 5:4,
12:5, 15:1 samt Svedja 7:29, 5:6, 7:10 8:11 8:13, 8:14,
Färila sn, Ljudals kn, Gävleborgs län**

Beslut

Länsstyrelsen förklarar med stöd av 3 kap 1§ kulturminneslagen
Digerkölsvallen, fastigheterna Håvra 7:9, 7:5, 1:8; 1:9, 6:11, 6:4, 6:5, 16:2, 5:4,
12:5, 15:1 samt Svedja 7:29, 5:6, 7:10 8:11 8:13, 8:14, Färila sn, Ljudals kn, för
byggnadsminne. Samtidigt meddelas enligt 3 kap 2§ kulturminneslagen
skyddsbestämmelser enligt bilaga 1.

Bakgrund

Fråga om byggnadsminnesförklaring av ovanstående objekt har väckts
1993-04-15 av Länsstyrelsen enligt 3 kap 1§ kulturminneslagen. Förslag till
skyddsföreskrifter har remitterats 2001-04-20.

Fastighetsägarna

skriftligen
godkänt byggnadsminnesförklaringen.

Fastighetsägarna

har skriftligen meddelat att de inte accepterar, eller ställer sig
tveksamma till, byggnadsminnesförklaringen. De anser att det är oklart vilka
konsekvenser byggnadsminnesförklaringen får för fäboden och dem själva i
framtiden, särskilt vad gäller punkt 5 i skyddsbestämmelserna.

Länsstyrelsen har dock valt att inte förändra eller dra tillbaka den punkten.
Skyddsbestämmelserna görs med tanke på att de ska fungera under lång tid och
särskilda frågor, som exempelvis nybyggnad, får tillståndsprövas när de blir

2006-01-02 Beslut
Hög jordbruk A 066 F202
Hs

Postadress Länsstyrelsen, 801 70 Gävle

Telefon 026-17 10 00

Webbadress www.x.lst.se

Besöksadress Borgmästarplan

Fax 026-17 13 05

E-post lansstyrelsen@x.lst.se

aktuella. Enligt 3 kap 14 § kulturminneslagen får Länsstyrelsen om särskilda skäl finns lämna tillstånd till ändring av byggnadsminne i strid med gällande skyddsbestämmelser.

Riksantikvarieämbetet och Ljusdals kommuns samhällsbyggnadsnämnd har tillstyrkt förslaget.

Beslut i detta ärende har fattats av styrelsen. I beslutet deltog Landshövding Christer Eirefelt, ordförande, Sven-Åke Thoresen, Marie-Louise Dangardt, Stefan Hedin, Jörgen Sjöstedt, Anders W Jonsson, Anne-Marie Eriksson, Lena Ödéén, Åke Berglund och Margareta B Kjellin.

Byggnadsminnesutredningen utfördes av Ann Renström. I den slutliga beredningen deltog landshövding Christer Eirefelt, länsrådet Gun-Marie Pettersson, länsantikvarie Lena Landström, avdelningscheferna Olov Rydberg, Stig Hammarsten, Britt-Marie Edfelt och Mats Hindström samt antikvarie Anna Sundberg, föredragande

Länsstyrelsens motivering

Digerkölsvallen har ett mycket högt kulturhistoriskt värde som motiverar dess bevarande för framtiden. Dess genuina karaktär består i de ovanligt många välbevarade byggnaderna och stora, öppna, välhävdade markerna. Den är ett viktigt historiskt dokument över hur fäbodarna i Hälsingland en gång såg ut och fungerade. Boskapsskötseln var basen i Hälsinglands ekonomi under lång tid och fäboddriften en av grundförutsättningarna åtminstone sedan medeltiden. Fäboddriften har dock i det närmaste helt tynat bort under 1900-talet. Därför är det viktigt att några genuina fäbodmiljöer bevaras för framtida generationers förståelse av Hälsinglands ekonomi och hushållning genom historien.

Hur man överklagar

Detta beslut kan överklagas hos Länsrätten. Hur man överklagar framgår av bilaga 2. Enligt 3 kap 21 § kulturminneslagen gäller detta beslut omedelbart även om det överklagas.

Christer Eirefelt

Anna Sundberg

Bilaga:

Skyddsbestämmelser inklusive karta
Hur man överklagar

Sändlista:

Fastighetsägarna enligt bilaga
Lantmäterimyndigheten i Gävleborgs län, 801 82 Gävle, för åtgärd enligt 3 kap
8§ kulturminneslagen.
Riksantikvarieämbetet
Ljusdals kommun, Byggnadsnämnden, 827 80 Ljusdal
Länsmuseet Gävleborg
Hälsinglands museum
Länsstyrelsen, plan



Länstyrelsen
Gävleborg

2005-11-18

SKYDDSBESTÄMMELSER FÖR DIGERKÖLSVALLEN

Skyddsområdet omfattar fastigheterna Håvra 7:9, 7:5, 1:8; 1:9, 6:11, 6:4, 6:5, 16:2, 5:4, 12:5, 15:1 samt Svedja 7:29, 5:6, 7:10 8:11 8:13, 8:14 enligt situationsplan.

Skyddsbestämmelserna omfattar samtliga byggnader och hägnader inom skyddsområdet.

1. Byggnaderna får inte rivas, flyttas, byggas om eller på annat sätt förändras till sin exteriör.
2. Ändringar av rumsindelningen i byggnaderna eller andra åtgärder som innebär ingrepp i den bärande stommen får inte göras.
3. Fast inredning såsom dörrar, lister, eldstäder, bås etc. får inte tas bort eller ändras. Undantag för denna bestämmelse utgör nr 14 den nyuppförda fäbodstugan ("Röda stugan") och nr 21 sommarstugan ("Per-Olofs") samt nr 30 jaktstugan.
4. Byggnaderna skall underhållas så att de inte förfaller. Vård och underhållsarbeten skall utföras med traditionella material och metoder så att de kulturhistoriska värdena inte minskar.
5. Skyddsområdet skall hållas i sådant skick att byggnadsminnets karaktär bibehålls. Inom skyddsområdet får ytterligare byggnader inte uppföras. Nya hägnader får uppföras under förutsättning att lokalisering och utformning godkänts av Länstyrelsen.

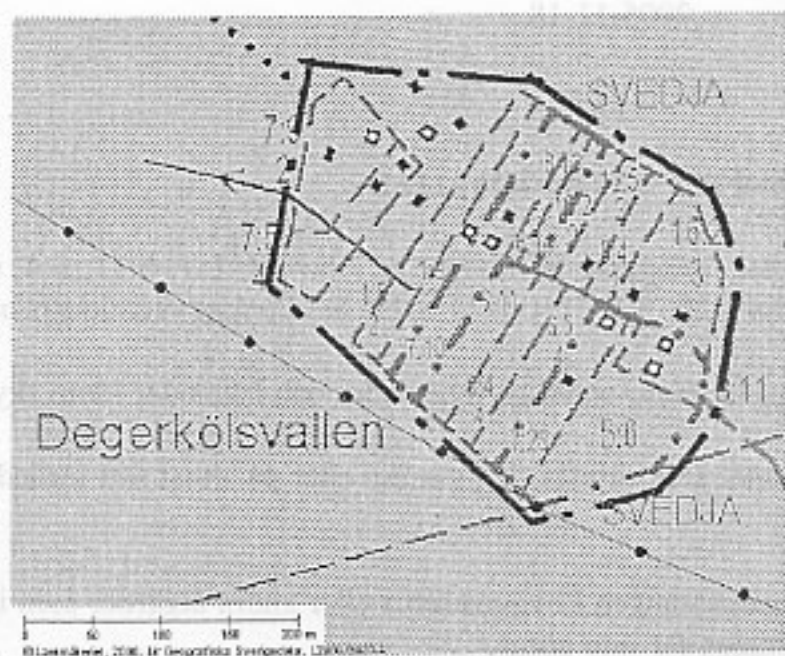
Om särskilda skäl finns får Länstyrelsen enligt 3 kap 14§ kulturminneslagen lämna tillstånd till ändring av byggnadsminne i strid med gällande skyddsbestämmelser. Länstyrelsen lämnar råd och anvisningar i fråga om vård och underhåll av byggnaderna.

Kommentarer

Avsikten med byggnadsminnesförklaringen och skyddsföreskrifterna är att DigerkölsvalLEN ska bevara sin genuina karaktär. De många välbevarade byggnaderna och välhåvade markerna gör den till ett viktigt historiskt dokument över hur fäbodarna en gång såg ut. Boskapsskötseln var basen i Hälsinglands ekonomi under lång tid och fäboddriften en av grundförutsättningarna åtminstone sedan medeltiden. Fäboddriften har dock i det närmaste helt tynat bort under 1900-talet. Därför är det viktigt att några genuina fäbodmiljöer bevaras för framtida generationers förståelse av Hälsinglands ekonomi och hushållning genom historien.

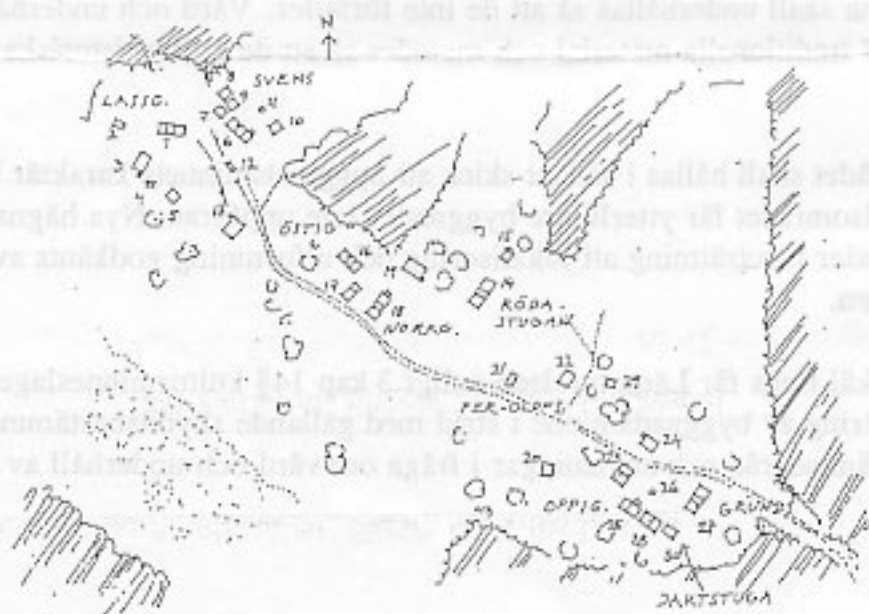
Postadress	Besöksadress	Telefon	Faxnummer	E-post adress
Länstyrelsen 801 70 Gävle	Borgmästarplan	026-17 10 00	026-62 42 95	lansstyrelsen@x.lst.se

SKYDDSSOMRÅDE



Den prickstreckade linjen avgränsar skyddsområdet.

ÖVERSIKTSKARTA



Översiktskarta

- | | |
|------------------------|---|
| 1. Vällsta, Långgårde | 16. Vällsta, Östgården |
| 2. Flåhus | 17. Vedbod och lada |
| 3. Fik | 18. Vällsta, Norrgården eller Bogstugan |
| 4. Störs | 19. Fik |
| 5. Lada | 20. Lada |
| 6. Vällsta, Svens | 21. Somerstuga, f. d. lada, Per-Gioft |
| 7. Gethus | 22. Lada |
| 8. Sull | 23. Vällsta, Östgården |
| 9. Vedbod | 24. Staff, f. d. smärkräcker |
| 10. Bod | 25. Bod, f. d. vällsta |
| 11. Brun | 26. Brun |
| 12. Störs | 27. Vällsta, Grunds (nedbrunnen 1996) |
| 13. Fik | 28. Bod, f. d. vällsta |
| 14. Röd stuga | 29. Lada |
| 15. Vedbod, f. d. lada | 30. Jaktstuga |

Postadress	Besöksadress	Telefon	Faxnummer	E-post adress
Länsstyrelsen 801 70 Gävle	Borgmästarplan	026-17 10 00	026-62 42 95	lansstyrelsen@x.lst.se



Länsstyrelsen
Gävleborg

ÄGARFÖRTECKNING

sid 1 (1)

2004-03-19

Kulturmiljö
Anna Sundberg
Tel 026-17 11 66
Mobil 070-213 08 13
E-post ansu@x.lst.se

Ägarförteckning över Digerkölsvallen, Färila sn, Ljusdals kn

Håvra 7:9

Håvra 7:5

Håvra 1:8; Svedja 8:13

Håvra 1:9

Svedja 7:10

Håvra 6:11

Håvra 6:4

Svedja 7:29, 5:6

Svedja 8:11

Hovra 16:2

Håvra 5:4

Håvra 12:5

Svedja 8:14

Håvra 15:1

Håvra 6:5

Postadress	Besöksadress	Telefon	Faxnummer	E-post adress
Länsstyrelsen 801 70 Gävle	Borgmästarplan	026-17 10 00	026-62 42 95	ansu@x.lst.se