

Tjänst för R.

L691

1983-11-08

11.392-82-79

Delgivningskvitto



Byggnadsminnesförklaring av Vrams Gunnarstorps
slott, Vrams Gunnarstorp 2:1, Norra Vrams socken,
Bjuvs kommun
(5 bilagor)

Sedan fråga väckts om att förklara Vrams Gunnarstorps slott för byggnadsminne har meddelande härom av länsstyrelsen insänts till inskrivningsmyndigheten vid Helsingborgs tingsrätt den 10 januari 1979. Riksantikvarieämbetet har yttrat sig i ärendet den 8 mars 1983 och inte haft något att erinra mot byggnadsminnesförklaring av anläggningen. Byggnadsnämnden i Bjuvs kommun har den 10 mars 1983 godkänt förslag till byggnadsminnesförklaring. Ägaren har godkänt skyddsföreskrifterna den 24 oktober 1983.

Vrams Gunnarstorps slott är en sluten fyrlängad anläggning i tegel. Norra längan går tillbaka till 1500-talet. Övriga längor är uppförda mellan 1633 och 1645 av den danske riksamiralen Jurgen Wind och hans hustru Ingeborre Ulfstand. Slottet restaurerades på 1850-talet, då homejernas barockgavlar, fasadernas putsornamentik och tornens lanterniner tillkom liksom en salstillbyggnad mellan tornen på södra längans gårdsfasad. Herrskapets huvudvåning inreddes på 1630-talet i södra längan, där de kraftiga bjälktaken försågs med dekorativa målningar, vilka nu är dolda under senare tillkomna gipstak utom i de stora gavel-salarna.

Ekonomilängorna byggdes på 1850-talet i Bruniusstil. Exteriörerna har i stort bibehållits i ursprungligt skick.

Parkanläggningens buxboms- och avenboksboskéer från 1600- resp 1730-talen samt träd och dammar är av synnerligen stort kulturhistoriskt, dendrologiskt och trädgårdshistoriskt intresse.

1983-11-08

11.392-82-79

Delgivningskvitto

Med stöd av 1 § lagen om byggnadsminnen (1960:690, ändrad och omtryckt 1976:440) förklarar länsstyrelsen Vrams Gunnarstorps slott för byggnadsminne.

Länsstyrelsen meddelar enligt 2 § samma lag följande skyddsföreskrifter.

Skyddsföreskrifter

1. Vrams Gunnarstorps slott, på bifogad karta markerad 1, samt ekonomibyggnaderna, verkstad och garage, 2, kostall 3, och loge med vandring, 4, samt Nya borg, bostad och garage, 5 och 6, får inte rivas eller till sitt yttre byggas om eller på annat sätt förändras.
2. Övriga byggnader inom på kartan markerat område får inte till sitt yttre väsentligt förändras.
3. På huvudbyggnaden får åtgärder, som medför ingrepp i stomme eller ändring av befintlig planlösning eller av äldre fast inredning inte vidtagas.
4. I de rum på huvudbyggnaden, som kryssmarkrats på bifogade planer får ändring av utsmyckning inte göras.
5. Byggnaderna skall ägnas erforderligt löpande underhåll. Vård och underhåll skall ske på sådant sätt att det kulturhistoriska värdet inte minskar.
6. Det på kartan angivna området kring slottet får inte ytterligare bebyggas eller bli föremål för annan väsentlig förändring.
7. Åtgärder med trädgården får inte vidtagas i strid med av länsstyrelsen granskad skötselplan.

Länsstyrelsen lämnar råd och anvisningar i fråga om underhållet av byggnaderna.

Om ändring av byggnadsminnet i strid mot meddelade skyddsföreskrifter finnes nödvändig för att

1983-11-08

11.392-82-79

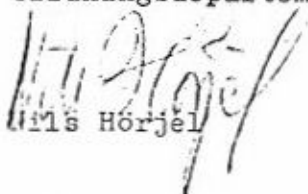
Delgivningskvitto


byggnaden skall vara till nytta eller om sådan ändring eljest kan anses påkallad av särskilda skäl får länsstyrelsen enligt 3 § lagen om byggnadsminnen meddela tillstånd därtill.

Beslut i detta ärende har fattats av styrelsen. I beslutet deltog landshövding Nils Hörjel jämte ledamöterna Ingrid Anderberg, Erik Blom, Einar Ericsson, Sture Holmqvist, Birger Håkansson, Folke Nilsson, Curt Åke Olsson, Lena Persson, Hans Rode, Lars Samzelius, Fredrik Swartling och Nils Yngvesson.

I den slutliga handläggning deltog även länsråd L Linder-Aronson, tf l:e länsassessor Göran Öhlin, länsarkitekt Per Werner och länsantikvarie Carin Bunte, föredragande.

2 | Detta beslut kan överklagas hos regeringen (utbildningsdepartementet) se bilaga.


Nils Hörjel


Carin Bunte

Bilagor

besvärshänvisning
utdrag ur ek. karta
situationsplan
plan över slottsbyggnaden, bottenvåningen
plan över slottsbyggnaden, övre våningen

1983-11-08

11.392-82-79

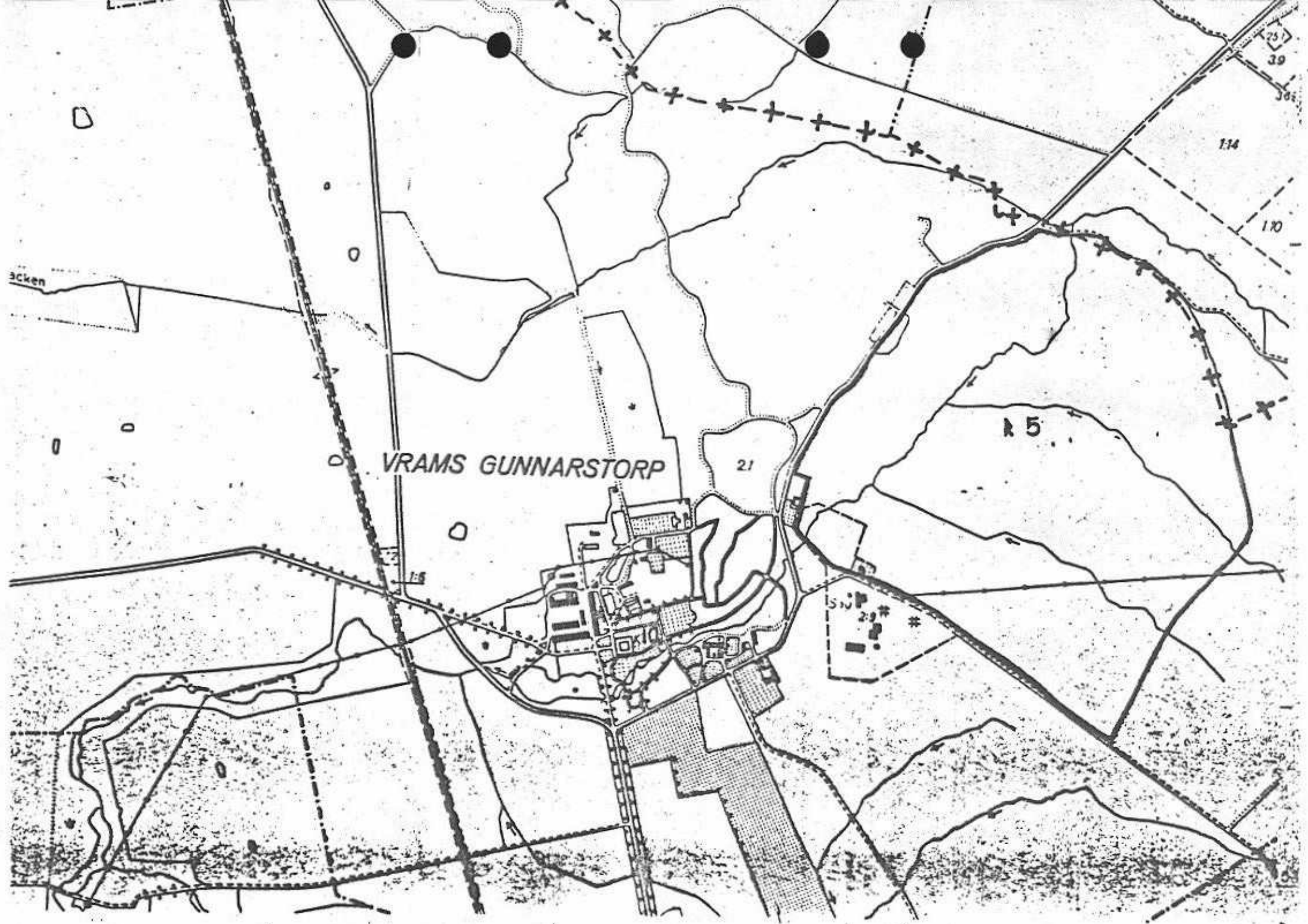
Delgivningskvitto

SÄNDLISTA

Riksantikvarieämbetet X (med lagakraftsbevis)
Skånes hembygdsförbund
Byggnadsnämnden i Bjuvs kommun
Inskrivningsmyndigheten (med lagakraftsbevis)
juridiska enheten
planenheten
lantmäteriet
länsantikvarien
akten

Bestyrkes

[Handwritten signature]



VRAMS GUNNARSTORP

Scken

21

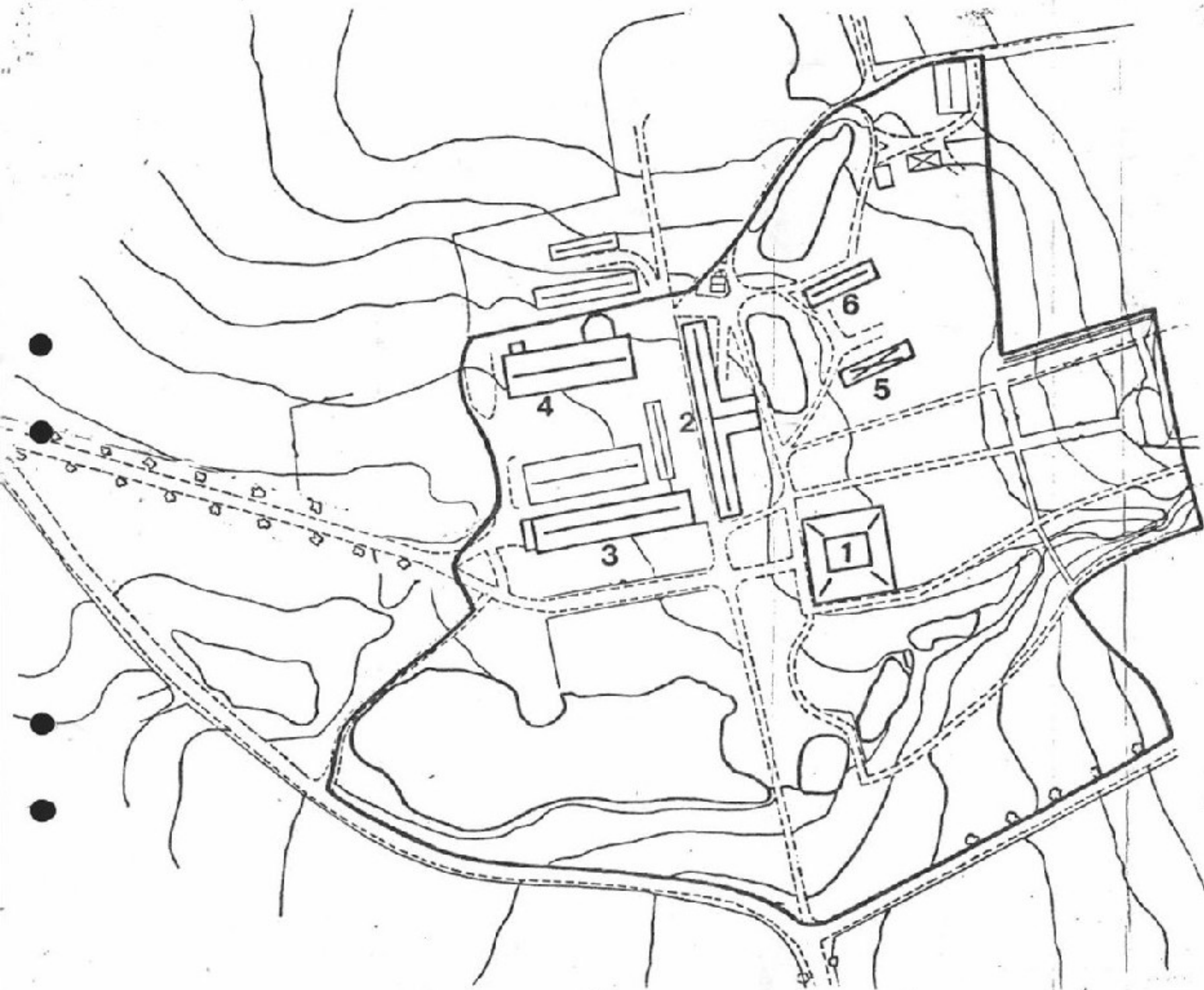
15

14

10

39

29



VRAMS GUNNARSTORP 2:1
i Horra Vrams socken
Bjuvs kommun
Malmöhus län
Skala 1:2000



