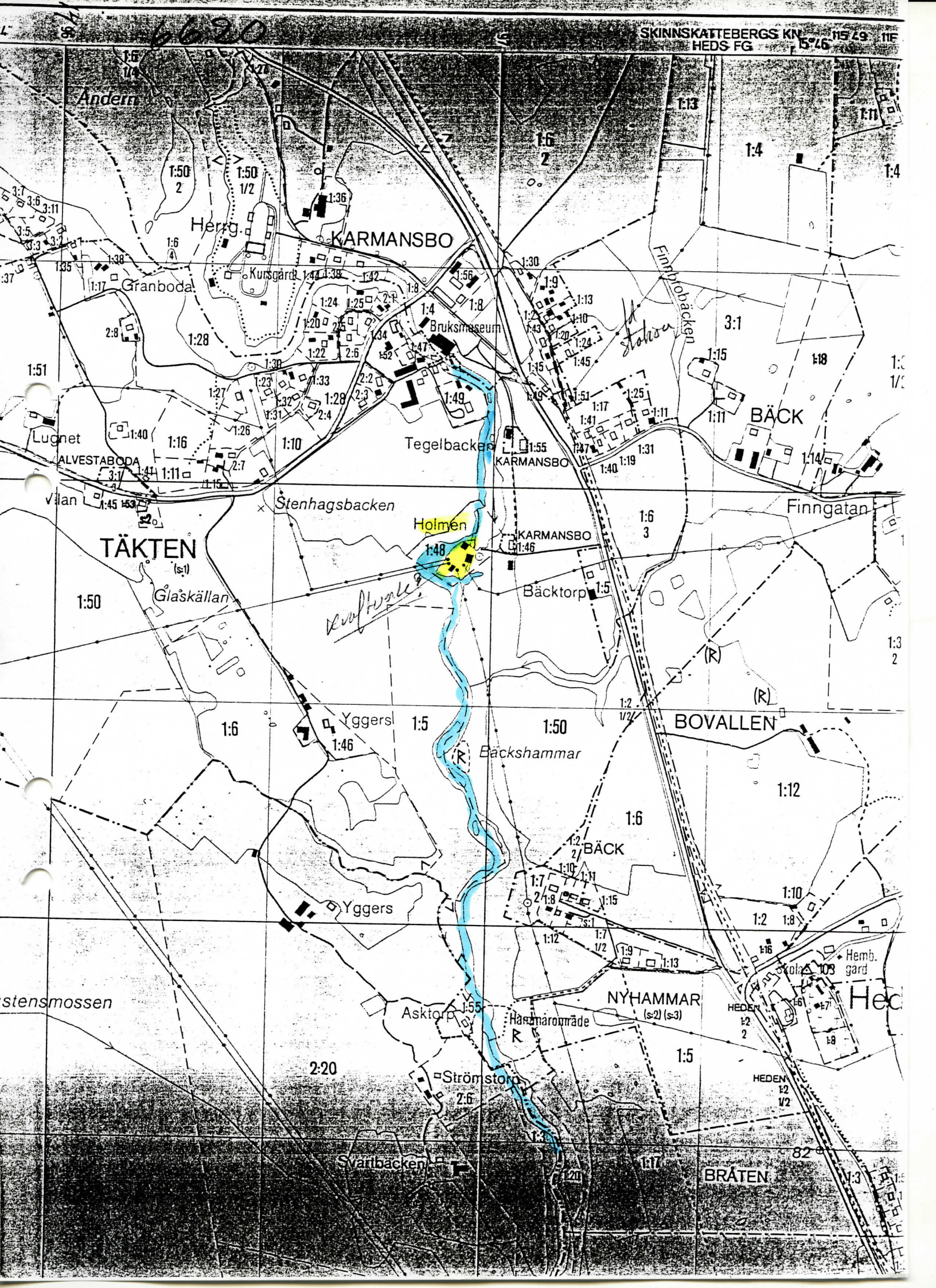


4620



TÄKTEN (s1)

Holmen

BOVALLEN

BÄCK

NYHAMMAR (s2) (s3)

BRÄTEN

Hed

Kluftviken

Stolisa

Länsstyrelsen i Västmanland / Västmanlands läns museum
INDUSTRIINVENTERING

Inventerare: Jean-Paul Darphin

Inv. datum: 1998-11-18	Ek karta nr	Kommun: Skinnskatteberg
Fastighet: TÄKTEN 1:48		Ort:
Adress / motsv: Holmens kraftstation		Socken: Hed
Miljö / infrastrukturer. Söder om Karmansbo bruk, vid Hedströmmen. I anslutning till fd kvarn / såg? Kvarvarande parstuga med uthus. 2 st dammverk.		

Fd. företag
Fd. verksamhet Kvarn / såg ?
Se även fastigheterna:
Nuv. företag: Vattenfall
Nuv. verksamhet: Kraftverk
Fastighetsägare: ?
Kontaktperson:

Byggnader

Hus/del	Vån	Ursprunglig funktion	Grund / Sockel	Stomme	Fasad		Tak		Byggår
					mtrl	färg	mtrl	färg	
A		Kraftstation	B-plint	Tegel	Puts				1942
B		Dammverk							
C		Bostad	N. sten	K. timmer	LLP		Tegel		Tid. 1800-tal
D		Uthus till parstuga							

Arkitekter / byggmästare m.fl.

Omb. tillb. 1991 med ställverk

Bygg. tekn. skick Putsskador på kraftstation. Parstugan övergiven.

Interiörer / utrustning. Ombyggd 1991. Effekt 0,6 MW.**Kort historik:****Uppgiftslämnare:****Bedömning / anmärkningar:**

Parstugan är värd bevarande insatser. Borde kunna återanvändas. Med undantag av ställverket. Vacker miljö som borde göras tillgänglig.

OBS: närhet till Karmansbo bruk.

Fördjupad dokumentation motiverad Av estetisk betydelse för miljön
Av betydande historiskt värde

Situationsplan, kartor, källor, ytterligare info: se följande sidor

Uppgifter ändrade: datum.....

Länstyrelsen i Västmanland / Västmanlands läns museum
INDUSTRIINVENTERING

Inventerare: Jean-Paul Darphin

Inv. datum: 1998-11-18	Ek karta nr	Kommun: Skinnskatteberg
Fastighet: TÄKTEN 1:48		Ort:
Adress / motsv: Holmens kraftstation		Socken: Hed

Situationsplan / karta

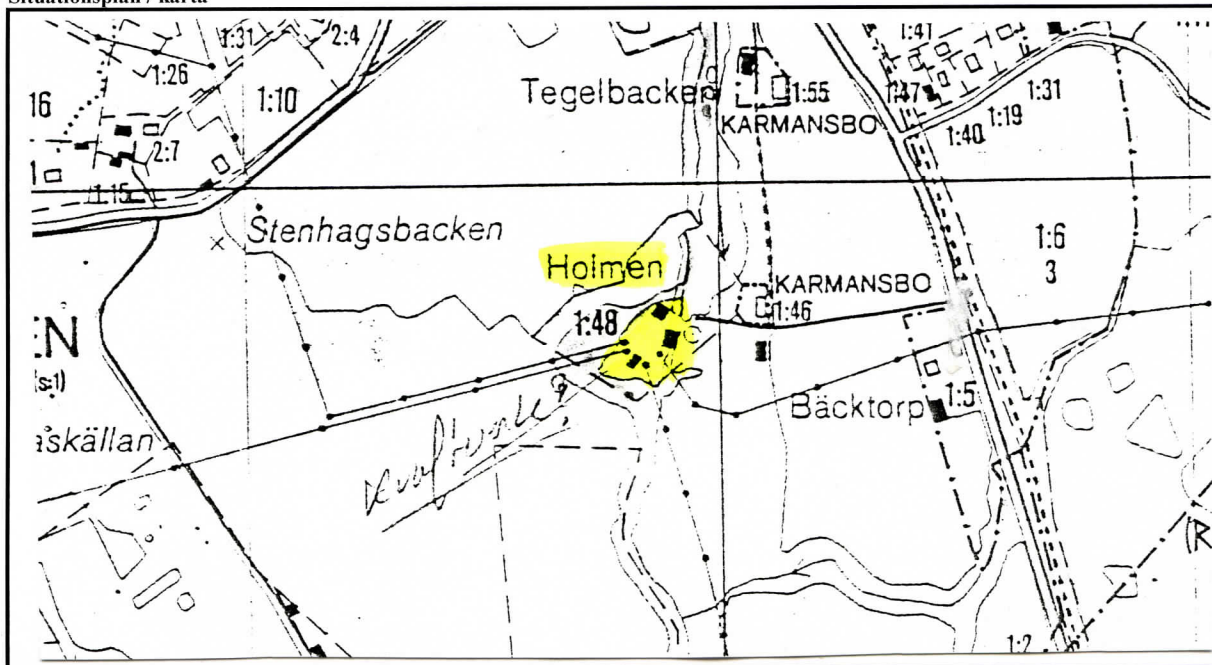



Foto: JPD 12 10-15 Foto Nr: VLM B 103.182 10-15



Källor / litt.

Bilagor:

HOLMENS KRAFTSTATION

Raä-nr : 2319-I-1001-01-0000
Upprättat av : Bengt Norling

Datum: 94-12-08

Landskap/Län : Västmanland, Västmanland
Kommun/Socken : Skinnskatteberg, SKINNSKATTEBERG
Stift/Kontrakt: VÄSTERÅS, VÄSTANFORS
Pastorat/Förs.: SKINNSKATTEBERG, ~~SKINNSKATTEBERG~~ *Hed*
Ort : HOLMENS

Fast.h.beteckn:
Ek.karta :

Koordinater: X = Y =

Registrerade uppgifter per 1995-01-03

SKYDDSFORM, BYGGNADSKATEGORI

Funktion E 40.100

BYGGNADSHISTORISKA UPPGIFTER

Byggnaden uppförd år Årtal: 1942

Större om eller tillbyggnader Årtal: 1991

LITTERATUR OCH ANDRA KÄLLOR

Litteratur (340) 1987