



Byggnadsminnesförklaring av fastigheten kv Kocken  
29 i Simrishamn, Simrishamns kommun

Sedan fråga väckts om att förklara fastigheten kv Kocken 29 i Simrishamn för byggnadsminne har meddelande därom den 13 december 1971 insänts till inskrivningsmyndigheten vid Ingelstads och Järrestads tingsrätt, varjämte förslag till skyddsföreskrifter upprättats. Fastighetens ägare och samt byggnadsnämnden i Simrishamns kommun har förklarat sig icke ha något att erinra mot den föreslagna byggnadsminnesförklaringen. Ägarna har godkänt de föreslagna skyddsföreskrifterna.

Enär fastigheten kv Kocken 29 i Simrishamn bevarar egenarten hos gången tids byggnadsskick och med hänsyn härtill är att anse som synnerligen märklig förklarar länsstyrelsen jämlikt 1 § lagen om byggnadsminnen fastigheten kv Kocken 29 i Simrishamn för byggnadsminne.

I samband härmed meddelar länsstyrelsen jämlikt § 2 nämnda lag följande skyddsföreskrifter.


1. Korsvirkesbyggnaden på kv Kocken 29 får ej utan länsstyrelsens samtycke rivas, ombyggas eller eljest till sitt yttre förändras eller renoveras.
2. Ett till byggnaden hörande område, som markerats med streckad begränsningslinje på kartan till ärendet, får ej utan länsstyrelsens samtycke ytterligare bebyggas eller bli föremål för annan förändring.
3. Byggnadsnaden skall ägnas för dess bestånd erforderligt löpande underhåll.


Länsstyrelsens beslut länder till efterrättelse utan hinder av förd klagan.

./.  
Besvär till Kammarrätten i Göteborg enligt bilaga.

Beslut i detta ärende har fattats av styrelsen. I beslutet deltog landshövding L Sandgren jämte ledamöterna R Svensson, Å Nilsson, E Jönsson, N Persson, L Bladh, A Olsson, E Johansson, S G Nilsson, S Ekdahl, J Björkman, G Lundblad, G Karlsson samt tjänstgörande suppleanterna K-E Almqvist och A Carlsson.

I den slutliga handläggningen deltog även länsråd A Johansson, 1:e länsassessor K Magnusson, länsarkitekt B Levinson och länsantikvarie I Tunander, föredragande.

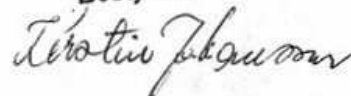
  
Lennart Sandgren

  
Ingemar Tunander

Bilaga  
Karta

Kopia till  
Akten  
Styrelsens protokoll  
Länsantikvarien  
Juridiska enheten  
Planenheten  
Riksantikvarieämbetet, Stockholm  
Länsantikvarien, Skånes Hembygdsförbund, Kristianstad  
Byggnadsnämnden i Simrishamns kommun  
Kulturnämnden i Simrishamns kommun  
Inskrivningsmyndigheten  
Pressen

Bestyrkes



KJ

Kommun		Simrishamn	Län	Kristianstad
Registreringsområde		Simrishams stadsregisterområde		
Registreringsdatum		1980-10-24		
För fastighetsregistermyndigheten		<i>G. H. H. H. H.</i>		
För fastighetsregistermyndigheten		<i>G. H. H. H. H.</i>		
Fastighet, område m m	Fig	Area INNEH. m <sup>2</sup>	Ägare uppger till lokal skattemyndighet och andra myndigheter	
		entarea	= summa	

TEKNISK BESKRIVNING: aktbilaga BE

**Kocken 8**

Avstår 1 (-1644)  
Areal härefter 308

Nybildning av servitut  
Se Kocken 9

Paul Fischer 1/3, Ivan Fischer 1/3 och  
Elsa Irma Wibling 1/3  
Kocken 8 = tomten 29 i kv Kocken enligt  
tomtindelning fastställd 1977-10-14  
Kocken 8 omreg till Kocken 29

**Kocken 9**

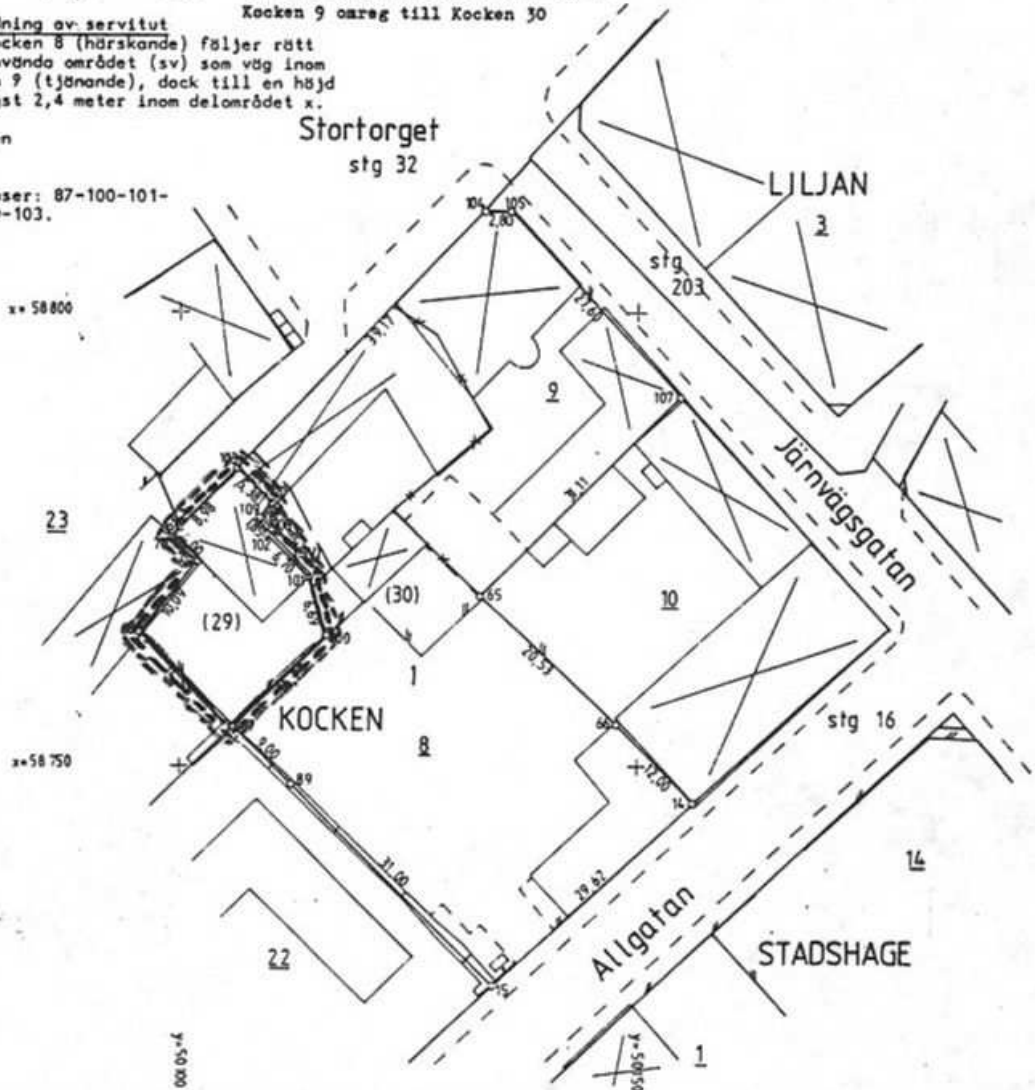
Erhåller 1 (+1644)  
Areal härefter 2348

Nybildning av servitut  
Med Kocken 8 (härskande) följer rätt  
att använda området (sv) som väg inom  
Kocken 9 (tjänande), dock till en höjd  
av högst 2,4 meter inom delområdet x.

Ägare: se Kocken 8  
Kocken 9 = tomten 30 i kv Kocken enligt  
tomtindelning fastställd 1977-10-14  
Kocken 9 omreg till Kocken 30

sättning: ingen

Nyttillkomna gränser: 87-100-101-  
-102-108-109-110-103.



Framställt genom		Kopiering och komplettering	Skala	1:500	Måttavsk. III	Koordinatsystem	5 GON W Skåne
För den tekniska utredningen		av tomtindelningsskarta	Reg. karta, lagbeskrivning			Beräkningsstandard	
Måttavsk.	Beräkning	Kartläggning	Kart. registrering	024 11-86		TFA 4, 40-1	

Bestyrkes  
*M. S. S. S.*

1627/80



Simrishamn, Kv Kocken 29, Foto I Tunander



Simrishamn  
Kv Kocken 29  
Foto I tunander



Simrishamn  
Kv Kocken 29  
Foto I Tunander