

**Angående utökning av skyddsområdet för byggnadsminnet Gamla tingshuset i Nyköping, kv Tingshuset 1, f.d. Väster 1:9, Nyköpings stad, Södermanlands län**

**Beslut**

Länstyrelsen beslutar med stöd av 3 kap 1 § kulturminneslagen (KML) att skyddsområdet för Gamla Tingshuset i Nyköping, kvarteret Väster 1:9, Nyköpings kommun utökas med två närslutande markområden, Tingshusplatsen väster om Tingshuset samt ett mindre markområde mot Brunnsgatan (parkmark) enligt karta hörande till detta beslut.

Skyddsföreskrifterna är desamma som i länstyrelsens Förklaring daterad den 25 april 2005.

1. Tingshusbyggnaden får inte rivas, flyttas eller till sitt yttre byggas om eller på annat sätt förändras.
2. Ingrepp får inte göras i byggnadens stomme, i ursprunglig planlösning eller i den äldre fasta inredningen, såsom dörrar, fönster, trappor, golv, tak, snickerier eller i tingssalens inredning. Även ursprungliga ytskikt och rum med dekorativt måleri är skyddade.
3. Byggnaden skall underhållas så att den inte förfaller. Vård- och underhållsarbeten skall utföras med traditionella byggnadsmaterial och metoder på ett sådant sätt att det kulturhistoriska värdet inte minskar.
4. Tingshustomten får inte ytterligare bebyggas. Inom tomtområdet får inte heller sådana åtgärder vidtas med mark och vegetation att dess karaktär förvanskas.
5. Om det av särskilda skäl är nödvändigt att ändra byggnadsminnet i strid med skyddsföreskrifterna skall ansökan om tillstånd enligt 3 kap 15 och 16 §§ KML lämnas in till länstyrelsen.

Länstyrelsen lämnar råd ifråga om underhåll av byggnaden och vården av det kringliggande området.

2005-08-29 beslut. *Kmh*  
*Kopia till Kfh = BM-res. A. a/*

Postadress	Besöksadress	Telefon	Telefax	E-post
611 86 NYKÖPING	Stora torget	0155 26 40 00 växel	0155 - 26 46 16	lansstyrelsen@d.lst.se

Datum


Dnr

2005-08-23


432-6014-2005

**Ärendets handläggning**

Med anledning av en pågående planutredning för ovan nämnda område har länsstyrelsen aktualiserat frågan om att utöka skyddsområdet för byggnadsminnet. Förslaget har remitterats till Nyköpings kommun, nuvarande fastighetsägare Oskar Consulting AB samt Sörmlands museum. Svar inkom från Nyköpings kommun, Kommunfastigheter den 12 juli 2005, från Oskar Consulting den 18 juli och från Sörmlands museum, lämnat den 18 augusti 2005. Samtliga hade inget att erinra mot en utökning av skyddsområdet.



Erik Orviste



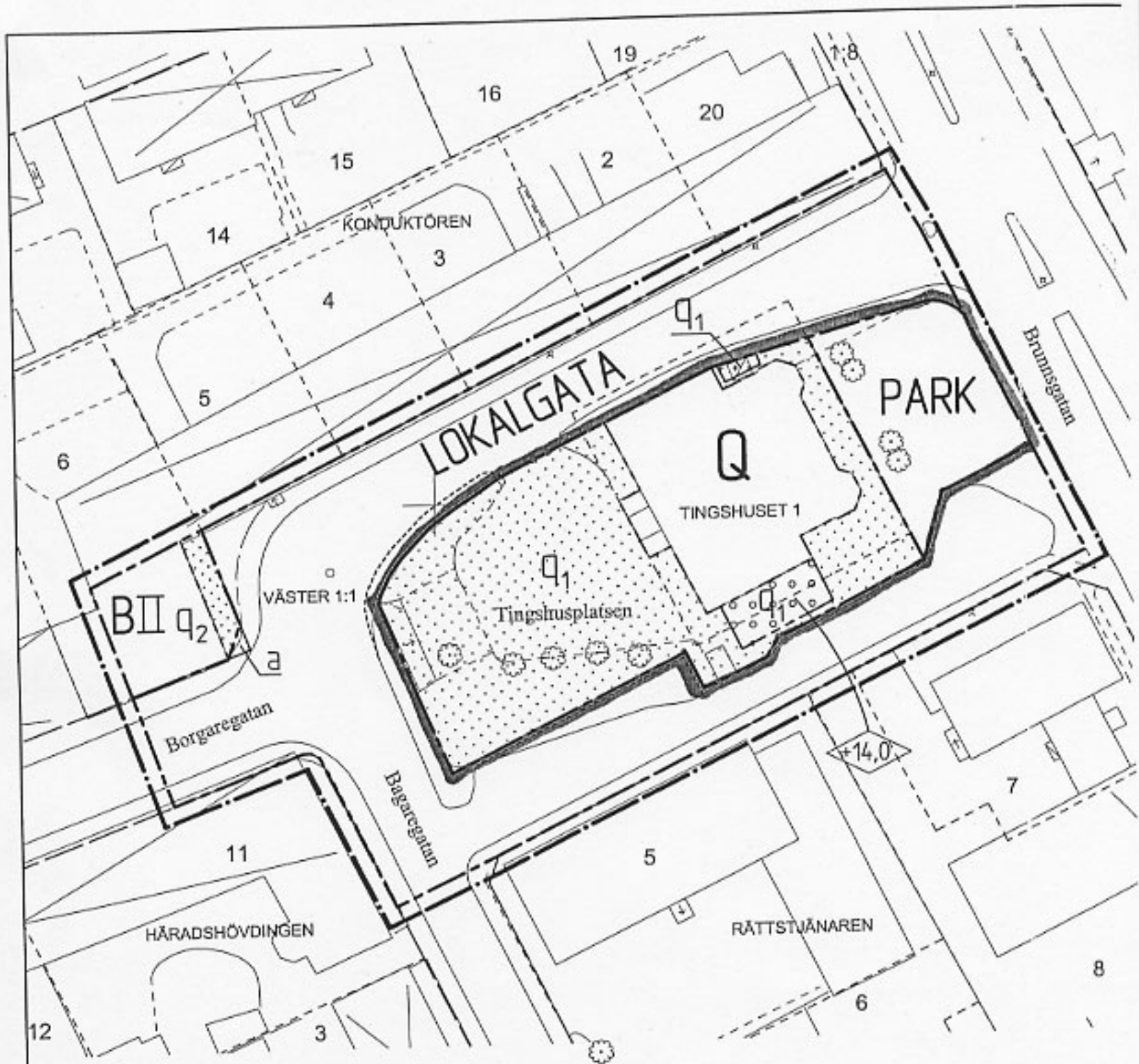
Gunilla Beimert

*Bilaga:*

Karta med avgränsning av byggnadsminnet

*Kopia till:*

Lantmäterimyndigheten, 611 86 NYKÖPING  
Nyköpings kommun, Bygg- och tekniknämnden, 611 83 NYKÖPING  
Riksantikvarieämbetet, Box 5405, 114 84 STOCKHOLM  
Sörmlands museum, Box 314, 611 20 NYKÖPING



#### UPPLYSNINGAR

Tillbyggnad eller andra förändringar av byggnadsminnet ska prövas av Länsstyrelsen enligt KML (kulturminnestagen).

Bebyggelsesbeskrivning enligt HMK-ka bilaga B. Måttprogrammet enligt HMK-Ged.  
 Grundkartan upprättad i november 2004 av Mats S. Karl i Nyköpings kommun  
 genom komplettering av fotografiskt transmittat planarkiv. Flyghöj 1581.  
 Flyghöjd 600 m. Höjd-koordinat- och projektorssystem "Nyköpings stads".  
 Byggnadernas bebyggelseslinjer utgöres för fotografiskt karterade av  
 lokala yllerkartor, för geoteknik inriktad av fasaderna.  
 Fästighetsredovisningen häntes sig till 2005-04-20.

Benny Oasson  
 Kartläggning

Skala 1:500, A2-format

0 10 20 30