


Kopia

RAA

Gotlands Fornsal

Bynd i Gotlands kommun

Kulturndn " "



Byggnadsminnesförklaring av gårdsparten Sigsarve 1:10 i  
Hangvars socken, Gotlands kommun

Riksantikvarieämbetet har i samband med beviljande av byggnadsvårdsmedel till Er fastighet uttryckt önskemål om en byggnadsminnesförklaring, vilket Ni accepterat.

./.  
Byggnadsminnesförklaringen omfattar hela fastigheten med samtliga byggnader, se bifogad karta.

Fastigheten består av en lång-envånings manbyggnad i parstugeform med köskammare, byggd i sten under tegeltak vid 1700-talets slut. Till manbyggnaden hör två flyglar. Den södra är kort och hög med stensatt källare under två drängkammare, vilka har unika bjälkgolv. Den norra är ett stort bryggghus med bakugnsutbygge och bod. Båda är byggda i sten under tegeltak och samtida med manbyggningen.

Ladugårdsbyggnaden i sten under spåntak är möjligen byggd 1878 med innerväggar från en äldre bulladugård. Ladugården innehåller ko- och oxhus, dubbla trösklogar, stall och foderloft över hela byggnaden. Till ladugårdens baksida är fogat ett tröskhus med spåntak. I ett smalt prång mellan ladugården och grannpartens dito finns en tjärbod i sten med faltak.

Hörn i hörn med ladugården ligger ett lamnhus i sten och en vagnbod i bulleteknik med fyra portar under gemensamt spåntak troligen samtida med ladugården. Invid vagnboden står ett tvåvånings magasin från sekelskiftet i resvirke. Bakom detta finns en ved- och redskapsbod från 1900-talets början i resvirke. Magasinet och redskapsboden har plåttak.

Intill magasinet ligger en bodlänga från 17- och 1800-talet i sten under faltak. Bodlängan innehåller snickarbod, smedja, grishus och dass.

Sigsarve 1:10 är ett utmärkt exempel på en typisk nordgutnisk gård med en mängd byggnader, vilka omspanner en tidsrymd på ca 150 år.

1985-12-16

11.392-141-85

Eftersom Sigsarve 1:10 i Hangvar bevarar egenarten hos gången tids byggnadsskick och med hänsyn därtill är att anse som synnerligen märklig, förklarar länsstyrelsen med stöd av 1 § lagen om byggnadsminnen (SFS 1960:960, 1976:440) denna fastighet för byggnadsminne.

Länsstyrelsen meddelar enligt 2 § samma lag följande skydds-föreskrifter:

- 1 Byggnaderna får inte rivras, flyttas eller till sitt yttre byggas om eller på annat sätt förändras.
- 2 I byggnadernas inre får inte göras ingrepp i eller ändring av stomme, rumsindelning eller ursprunglig fast inredning.
- 3 Byggnaderna skall underhållas så de inte förfaller. Vård- och underhållsarbeten skall utföras på ett sådant sätt att det kulturhistoriska värdet inte minskar.
- 4 Det omgivande markområdet skall hållas i så ordnat skick, att byggnadernas utseende och karaktär inte förvanskas.

Länsantikvarien lämnar råd och anvisningar i fråga om vård och underhåll.

Om ändring av byggnadsminnet i strid mot meddelade skydds-föreskrifter anses nödvändig för att byggnaderna skall vara till nytta, eller om sådan ändring annars kan anses befogad, av särskilda skäl, får länsstyrelsen enligt 3 § byggnadsminnes-lagen meddela tillstånd härtill.

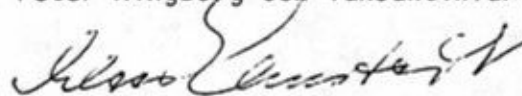
Enligt 14 § tredje stycket samma lag gäller detta beslut omedelbart även om det överklagas.

./.

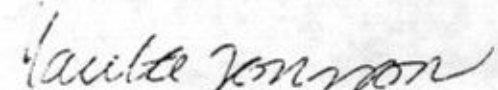
Detta beslut kan överklagas hos kammarrätten, se bilaga formulär B.

Beslut i detta ärende har fattats av styrelsen. I beslutet har deltagit landshövdingen Claes Elmstedt jämte ledamöterna Gunhild Bolander, Eric Carlsson, Torsten Frölich, Fred Henningson, Ingvar Kolmodin, Henry Lindkvist, Jan Lundgren, Per Axel Nilsson, Lennart Petersson, Yngve Pettersson, Ingibjörg Sigurdsdottir, C B Stenström och Bertil Wiberg.

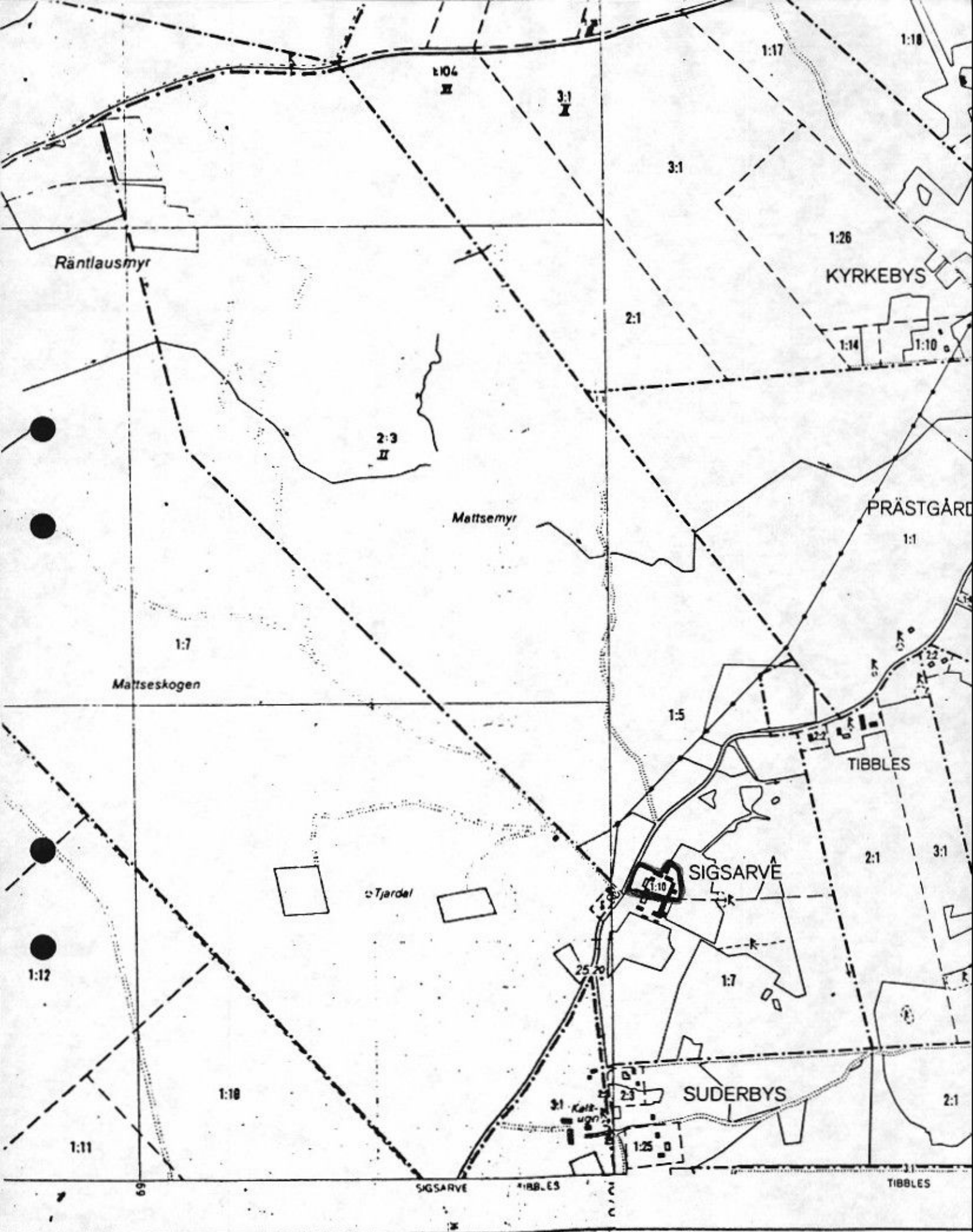
I den slutliga handläggningen har även deltagit länsrådet Jan Björklund, 1:e länsassessorn Nils Strehlenert, länsarkitekten Peter Ringborg och länsantikvarien Marita Jonsson, föredragande.



Claes Elmstedt



Marita Jonsson



hell 1984-09-03

Obeskr. projektion. Geografiska längden är räknad från Greenwich.  
 Rikets koordinatsystem 2.8-gos V återges på kartan med riktst. beskrifning för varje bkt.

Flytografiering utförd 1974  
 Ortsochskarta framställd 1978  
 Räkngosering utförd 1978  
 Förtgarett: Statens Lantmätterns Gävle

Triangelpunkt (trigonometrikt höjdbestämning)  
 Ivvägd, markerad höjdpunkt (fiapunkt)  
 omärkerad  
 vattenyta  
 Höjdpunkt, bestämning med barometer el. stereoinstrument

Höjduppgifter  
 Höjdsystem 1970  
 avtt 17 om höj  
 Den genomfö  
 utvär 142 0 m