




Livsmiljöenheten/Kulturmiljö/Plan
Joakim Hansson

H 022 (Jordbruk)
A 022 (Byggnadsminnen)
F 022 (Bostäder)



ad

Byggnadsminnesförklaring (BM) av linbastun på fastigheten Boters 1:37, Anga, Gotland.

Länsstyrelsen i Gotlands län har tagit initiativ till byggnadsminnesförklaring (BM) av linbastun på fastigheten Boters 1:37, Anga, Gotland.

BESLUT

Länsstyrelsen förklarar med stöd av 3 kap. 1§ första stycket lagen om kulturminnen m.m. (1988:950), KML, linbastun på fastigheten Boters 1:37, Anga, Gotland för byggnadsminne (BM).

BM-förklaringen omfattar linbastun (1). Till byggnadsminnet hör ett skyddsområde som avgränsats med heldragen linje på bifogade karta (bilaga 1) bestående av beteshage med bland annat ålderdomliga fruktträd.

SKYDDSBESTÄMMELSER

Länsstyrelsen meddelar enligt 3 kap. 2§ KML följande skyddsbestämmelser:

1. Ovan angiven byggnad (1) får inte rivras, byggas till eller till sin exteriör byggas om.
2. I byggnaden får inte göras ingrepp i stomme d.v.s. grund, bärande väggar och takkonstruktion.
3. I byggnaden får inte fast inredning borttagas.
4. Skyddsområdet får inte ytterligare bebyggas eller på annat sätt förändras. Ädelträdbestånd skall bevaras.
5. Byggnadsminnet skall underhållas så att det inte förfaller.

Om det finns skäl, får länsstyrelsen lämna tillstånd till att ett byggnadsminne ändras i strid mot skyddsbestämmelserna enligt 3 kap. 14§ i KML.

2001-10-24 besökt... Tlb
An. Kopia till
BM-reg. Uo/mey

bm-botes 1.37 anga.doc

BYGGNADSBESKRIVNING

Linbastun är av en traditionell och ålderdomlig byggnadstyp som har förhistoriskt ursprung. Bastun är huvudsakligen uppbyggd av grovputsad kalksten med gavelgång och försedd med torvtäckt tak av kalkstensflis i vildtäckning, lagd direkt på takåsarna. På ett foto från 1918 (i läns museets arkiv) skymtar en vidbyggd bod av trä med faltak. Boden har legat mot den slutna nordgaveln, vilket förklarar resterna av utskjutande åsar. Utöver ingångsdörren finns i fasaden endast två öppningar, en mindre rökglugg placerad ovan dörren och en liten, smal öppning i östra väggen.

Invändigt upptas nästan halva jordgolvet yta av en ca 90-160 cm hög, grovt putsad kalkstensugn. Torkhyllor, s.k. torklavar, i trä löper längs den västra och norra väggen. Ett tvärgående bjälklag bär upp en andra våning med torklavar.

Linbastun på Boters 1:37 i Anga är en av Gotlands få kvarvarande och bäst bevarade lin- och maltbastur som dessutom är i två våningar. Linbastun nyttjades tidigare gemensamt av Boters och Hemmungs gårdsparter.

KOMMENTARER

Med fast inredning menas i denna byggnad torklavarna och ugnen.

Avsikten med skyddsföreskrifterna är att inga exteriöra eller interiöra förändringar skall ske, utan byggnaden skall behålla sin ursprunglighet för framtiden. Därför är även mindre förändringar av t.ex. markbeläggning, tunar och grindar m.m. tillståndspliktiga. Både exteriöra och interiöra ändringar skall utföras i samråd med länsstyrelsen.

För underhåll och restaurering skall kontakt tas med Länsstyrelsen i Gotlands län/ Livsmiljöenheten/ Kultur.

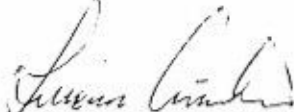
Även för BM prövas bygglovpliktiga åtgärder på sedvanligt sätt i kommunens byggnadsnämnd. Stadsarkitektkontoret skall kontaktas i osäkra fall.


HUR MAN ÖVERKLAGAR

Detta beslut kan överklagas hos Länsrätten i Gotlands län, se bilaga. Beslutet skall enligt 3 kap. 21§ KML tillämpas utan hinder av att ev. talan förs mot beslutet.

BESLUTANDE M.M.

Beslut i detta ärende har fattas av landshövding Lillemor Arvidsson. Föredragande har varit biträdande länsantikvarie Christian Runeby. Den förberedande handläggningen har utförts av Tor Sundberg och Peter Olsson vid Länsmuseet på Gotland och Joakim Hansson vid länsstyrelsen. I den slutgiltiga handläggningen har även deltagit länsassessor Lena Johansson.


Lillemor Arvidsson
Landshövding


Christian Runeby
Biträdande länsantikvarie

Kopia till:

RAÄ

Byggnadsnämnden

Länsmuseet på Gotland

Kultur- och fritidsnämnden

Kopia av lagakraftvunnet beslut:

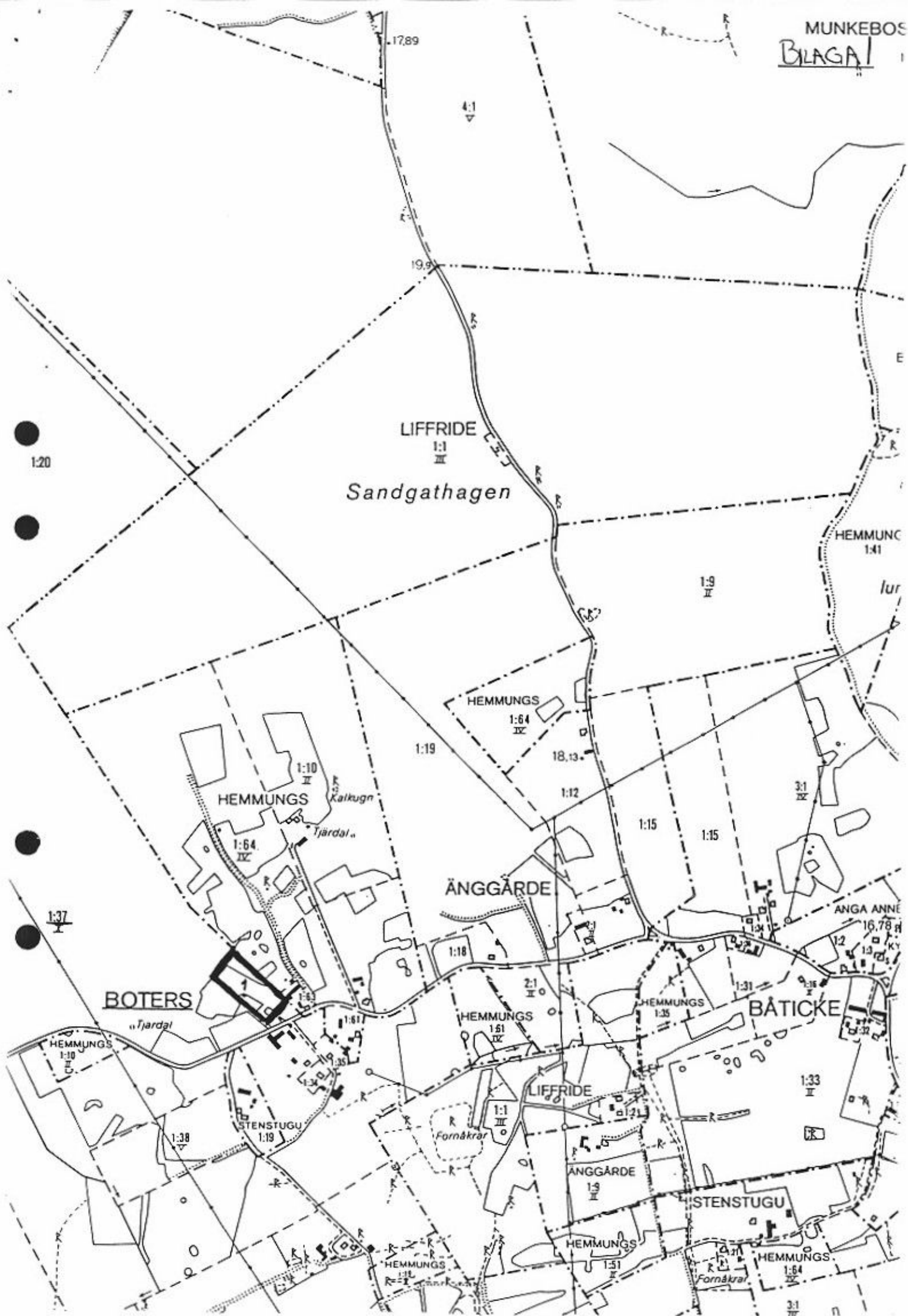
RAÄ

Lantmäterimyndigheten

Länsmuseet på Gotland

Byggnadsnämnden

Länsantikvarien



LIFFRIDE
1:1
III

Sandgathagen

HEMMUNC
1:41

1:9
II

HEMMUNGS
1:64
IV

1:19

HEMMUNGS
1:10
II

1:64
IV

ÄNGGÄRDE

1:15

1:15

ANGA ANNE
16.78
H

BOTERS

HEMMUNGS
1:61
IV

HEMMUNGS
1:35

BÄTICKE

1:33
II

LIFFRIDE
1:1
III

ÄNGGÄRDE

STENSTUGU

HEMMUNGS
1:51
II

HEMMUNGS
1:64
IV

3:1
II

1:20

1:37

1:38

STENSTUGU
1:19

1:18

2:1
II

1:31

1:2

1:3

1:4

1:5

1:6

1:7

1:8

1:9

1:10

1:11

1:12

1:13

1:14

1:15

1:16

1:17

1:18

1:19

1:20