



Länsstyrelsen
Gotlands län

Livsmiljöenheten/Kulturmiljö
Joakim Hansson

BESLUT

Utgett
4.4. 2001

1(2)

Dotter
221-1939-01



SWEDISH NATIONAL HERITAGE BOARD
RIKSANTIKVARIÉÄMBETET

**Förklaring att KA 3 f.d. garnisonsområde och flygfält,
fastigheterna Gotland Bunge Kronhagen 3:2 och Flygfältet 1:1
övergått till byggnadsminne enligt lagen (1988:950) om
kulturminnen m.m.**

BESLUT

Länsstyrelsen förklarar med stöd av 3 kap 7 § lagen (1988:950) om kulturminnen m.m. att rubricerad fastighet, övergått att bli byggnadsminne enligt 3 kapitlet nämnda lag.

Länsstyrelsen fastställer med stöd av 3 kap 2 § lagen (1988:950) om kulturminnen m.m. de skyddsföreskrifter som regeringen beslutat om 2000-12-21, regeringsbeslut 36 (Ku2000/3956/Ka), se bilaga.

REDOGÖRELSE FÖR BESLUT

Ovannämnda fastigheter förklarades enligt regeringsbeslut av den 21 december 2000 för statligt byggnadsminne. Härvid fastställdes också de av Riksantikvarieämbetet i samråd med Länsstyrelsen i Gotlands län utarbetade skyddsföreskrifterna.

Enligt avtal mellan Svenska staten och KA3 Vasasallen AB har anläggningarna övergått med full äganderätt till KA3 Vasallen AB.

Enligt 3 kap 1 § lagen (1988:950) om kulturminnen m.m. skall ett byggnadsminne som övergår till annan ägare än staten därmed utgöra byggnadsminne enligt denna lag.

Detta beslut kan ej överklagas.

ka3-bmfytt.doc

Postadress


Besöksadress

Telefon

Telefax

E-post

I den slutliga behandlingen av detta ärende har deltagit biträdande länsantikvarie
Christian Runeby och byggnadsantikvarie Joakim Hansson.



Christian Runeby
Biträdande länsantikvarie



Joakim Hansson
Byggnadsantikvarie

Bilaga: Regeringsbeslut 36, 2000-12-21. Ku2000/3956/ka

Kopia till:

RAÄ

Länsmuseet på Gotland

Lantmäterimyndigheten på Gotland

Gotlands kommun/ Byggnadsnämnden

Gotlands kommun/ Kultur- och fritidsnämnden



REGERINGEN

Kulturdepartementet

Regeringsbeslut 36


2000-12-21

Ku2000/3956/Ka

Riksantikvarieämbetet

Box 5405

114 84 STOCKHOLM



Förslag av Riksantikvarieämbetet till byggnadsminnesförklaring och fastställande av skyddsföreskrifter för kustartilleriregementet i Färösund, KA 3, Gotlands kommun och län

(311-2415-2000) 3 bilagor

Regeringens beslut

Regeringen beslutar att kustartilleriregementet i Färösund, KA 3, i Gotlands kommun och län (*nedan förtecknade byggnader*) skall vara byggnadsminne enligt förordningen (1988:1229) om statliga byggnadsminnen m.m. Vidare fastställer regeringen de avgränsningar och de skyddsföreskrifter för anläggningen som framgår av *bilagorna*.

Regeringen erinrar om att bestämmelser om tillstånd till ändring, hävande eller överlåtelse finns i 6-10 §§ förordningen (1988:1229) om statliga byggnadsminnen m.m.

Byggnad/fastighet	Beteckning på bilagd karta
<i>Delområde A:</i>	
Kanslihus	24
Parkanläggning	27
Kasernen Kanonen	10
Kasernen Ankaret	37
Exercisplan med klocka	X1
Vaktbyggnaden	25
Förläggningen Sikter	332
Expeditionsbyggnad (ATO-baracken)	11
Förläggningen Granaten	172
Expeditionsbyggnad (KAS-baracken)	22
Skyddsrum	98
Marketerieriet	20
Luftvapenhallen	21
Militärrestaurangen	18
Kompaniförrådet	178

Skolbyggnad	149
<i>Delområde B:</i>	
Pjäshallen	102
Sporthallen	91
Förråd	Z14, 92, Z31, 31, 94, 150, 173
Skyddsrum	88
Kontorsbyggnader	30, 16
Skyddsrum	33
Branddamm	34
Fredsörråd	170-171
<i>Delområde C:</i>	
Krigsförråd	212
Sjukhus	105
Förråd	Z1-4, 43, Z5, 39, Z903, 177, 71, 72, 77
Verkstadbyggnad	104
<i>Delområde D:</i>	
Transportcentral	69
<i>Delområde E:</i>	
Bunge flygfält	(bilaga 2)
Hangar	1

Ärendet

Riksantikvarieämbetet (RAÄ) fick genom ett regeringsbeslut den 27 april 2000, med anledning av proposition 1999/2000:30 Det nya försvaret, i uppdrag att utarbeta ett underlag med en kulturhistorisk prioritering av den egendom som påverkas av avvecklingar inom Försvarsmakten. RAÄ har nu i en skrivelse den 4 december 2000 lämnat förslag till byggnadsminnesförklaring med skyddsföreskrifter för kustartilleriregementet i Färösund, KA 3, Gotlands kommun och län. RAÄ har därvid i huvudsak anfört följande.

KA 3 och Bunge flygfält är belägna på norra Gotland vid Färösunds samhälle, flygfältet ligger söder om kasernområdet. Områdets bebyggelse är relativt småskalig, med en blandning av byggnader i betong och trä. Bebyggelsen är utspridd och oregelbunden utan den stränga axialitet som präglar den militära arkitekturen fram till slutet av 1920-talet. Den spridda arkitekturen blev vid denna tid ett ideal för utformandet av militära anläggningar. Syftet var att förhindra luftangrepp. Kasernområdet invigdes på nyåret 1938/39, men Färösunds militära historia går tillbaka till 1850-talet.

Som skäl för förslaget har RAÄ anfört bl.a. följande. KA 3 är genom sin långa militärhistoria och som en bas för landets kustförsvaret med lång kontinuitet särskilt intressant. Anläggningen utgör en av landets få

bevarade militära anläggningar präglade av funktionalistisk arkitektur. Genom denna byggnadsminnesförklaring – med bevarande av områdets planstruktur med stornvägnät samt byggnader och anläggningar – kan bebyggelseutvecklingen vid förband av detta slag under 1900-talet visas och förstås. Inom området finns ett representativt urval av 1900-talets militärarkitektur från flera decennier. Byggnadernas olika ålder och enkla utförande framhäver kontinuitetsvärdet. Bunge flygfält bidrar som ett komplement till kustartilleriet till kontinuiteten på platsen och förhöjer områdets kulturhistoriska värden.

RAÄ bedömer att flera av regementets byggnader har ett högt kulturhistoriskt värde (kategori 1, se *bilaga 1*). Andra byggnader bedöms ha ett miljövärde (kategori 2, se *bilaga 1*), dvs. de bidrar till den karaktäristiska miljön. På grund av skyddsområdets storlek och olika karaktärer har RAÄ delat upp området i flera delområden – benämnda A-E – vilket framgår av *bilaga 1*.

Beskrivning av fastigheterna

Byggnaderna i kasernområdets kärna (*delområde A*) har placerats fritt i terrängen dels i parkliknande omgivning och dels vid exercisfältet. Kanslihuset, parkanläggningen samt kasernerna följer det sena 1930-talets och tidiga 1940-talets funktionalistiska formspråk. Interiörerna i kanslihuset har enligt RAÄ:s bedömning ett arkitekturhistoriskt värde med tyngdpunkt på 1940- och 1950-talens inredningskonst. Byggnaderna har också ett stort militärhistoriskt värde. Bebyggelsen representerar kasernområdets utvecklingsfaser från 1930-1980-talen. De senare byggnaderna från 1970- och 1980-talen (kompaniförrådet och skolbyggnaden) är enligt RAÄ viktiga för områdets kontinuitetsvärde.

Pjäshallen och sporthallens äldre delar hör till områdets äldre byggnadsstruktur. RAÄ bedömer dem vara karaktärsbyggnader och att de har stort teknik- och arkitekturhistoriskt värde. Förråden och skyddsrummen (*delområde B*) m.fl. byggnader från 1940-1980-talen visar väl det sena 1900-talets traditionella sätt att bygga enklare lager och verkstäder. RAÄ anser att dessa byggnader är viktiga för att förstå områdets innebörd och att de har ett stort pedagogiskt värde samt ett militärhistoriskt och ett kontinuitetsvärde. I strandskyddszonen ligger värn och ett f.d. pumpverk från 1940-talet vilka är viktiga för förstärkelsen av försvaret av anläggningen mot anfall från havet. I strandlinjen ligger dessutom värn och mindre byggnader som är skyddade enligt Miljöbalkens bestämmelser.

Förrådsområdet (*delområde C*) har en enhetlig, till terrängen anpassad karaktär som är typisk för det sena 1900-talets enkla militärarkitektur. Sjukhuset och verkstadsbyggnaden kompletterar helhetsbilden. Byggnaderna inom detta område utgör enligt RAÄ:s bedömning typexempel på det sena 1900-talets enklare arkitektur och har ett stort kontinuitetsvärde.

Transportcentralen (*delområde D*) uppfördes på 1940-talet och har enligt RAÄ ett stort värde som karaktärsbyggnad. De senare förändringarna bedöms inte ha minskat värdet.

Bunge flygfält och dess hangar (*delområde E*) ligger på en särskild fastighet. Området karaktäriseras av flygfältet med sina tre banor, hangar och platta. Bunge flygfält är ett viktigt inslag i det öppna landskapet kring Färösund enligt RAÄ:s mening. Hangaren har ett stort byggnadstekniskt och arkitektoniskt värde. Betongplattan hör nära samman med hangaren medan landningsbanorna är en viktig vittnesbörd om områdets militärhistoria och bidrar till områdets öppna karaktär.

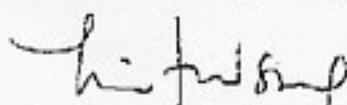
Inhämtade synpunkter


Fortifikationsverket, Gotlands kommun och Vasallen AB har av RAÄ beretts tillfälle att lämna synpunkter i ärendet.

Skälen för regeringens beslut

Regeringen gör samma bedömning som RAÄ gjort i ärendet.

På regeringens vägnar


Marita Ulvskog


Monica Fundin

Skyddsföreskrifter för kustartilleriregementet KA 3 i Fårösund, Gollands kommun och län

1. Grunddragen i områdets bebyggelsemönster samt huvudvägar och central parkmiljö i enlighet med bilaga 3 skall behållas.

Detta innebär att de på kartan i bilaga 3 markerade bebyggelsekärnorna kan utvidgas och förtäras samt att nya enskilda byggnader och bebyggelsegrupper placerade med utgångspunkt i det befintliga bebyggelsemönstret kan tillkomma.

Delområde A

1. Kanslihuset, parkanläggningen med fontändammen, kasernen Kanonen, militärrestaurangen, kasernen Ankaret och exercisplanen med klockan får inte rivas eller flyttas, till sitt yttre byggas om eller på annat sätt förändras så att dess kulturhistoriska värden minskar.

2. Ingrepp får inte göras i kanslihusets stomme.

3. I kanslihusets mäss, trapphus och korridorer får ingrepp inte göras i bevarad fast inredning.

4. Byggnaderna och anläggningarna nämnda under punkt 1 skall vårdas och underhållas så att det kulturhistoriska värdet inte minskar. Underhållet skall göras med material och metoder som är anpassade till respektive byggnads och anläggnings egenart.

5. Kanslihusparken och exercisområdet får inte ytterligare bebyggas.

6. Följande byggnader får inte rivas eller flyttas: vaktbyggnaden, förläggningen Siktet, expeditiionsbyggnaden (ATO-baracken), förläggningen Granaten, luftvapenhallen, marketenteriet, expeditiionsbyggnaden (KAS-baracken), kompaniförrådet, skyddsrummet och skolbyggnaden.

Delområde B

1. Pjäshallen och sporthallen (gamla delen) får inte rivas, flyttas, till sitt yttre byggas om eller på annat sätt förändras så att dess kulturhistoriska värden minskar.

2. Ingrepp får inte göras i pjäshallens eller sporthallens stomme.

3. I pjäshallen eller sporthallen får ingrepp inte göras i bevarad fast inredning.

4. Byggnaderna och anläggningarna skall vårdas och underhållas så att det kulturhistoriska värdet inte minskar. Underhållet skall göras med material och metoder som är anpassade till respektive byggnads och anläggningens egenart.

5. Följande byggnader får inte rivas eller flyttas: Yttre dukningen (på bifoga karta benämnda 92, Z14, Z31), skyddsrummet, fredsförrådet, kontorsbyggnad (post och repro), kontorsbyggnad, förråd (på bifogad karta benämnda 31, 94, 150, 173), skyddsrummet, branddammen med byggnad, värn och f.d. pumpverk.

Delområde C

1. Sjukhuset får inte rivas, flyttas, till sitt yttre byggas om eller på annat sätt förändras så att dess kulturhistoriska värden minskar.

2. Byggnaden skall vårdas och underhållas så att det kulturhistoriska värdet inte minskar. Underhåll skall göras med material och metoder som är anpassade till byggnadens egenart.

3. Följande byggnader får inte rivas eller flyttas: krigsförrådet, förråd i korrugerad plåt (på bifogad karta benämnda Z1-75, 43, 39), förråd i trapetsplåt (på bifogad karta benämnda Z903, 177), förråd i trä (på bifogad karta benämnda 71, 72, 77) och verkstaden.

Transportcentralen, delområde D

1. Transportcentralens huvudbyggnad får inte rivas, flyttas, till sitt yttre byggas om eller på annat sätt förändras så att dess kulturhistoriska värden minskar.

2. Byggnaden skall vårdas och underhållas så att det kulturhistoriska värdet inte minskar. Underhåll skall göras med material och metoder som är anpassade till byggnadens egenart.

Bunge flygfält, delområde E

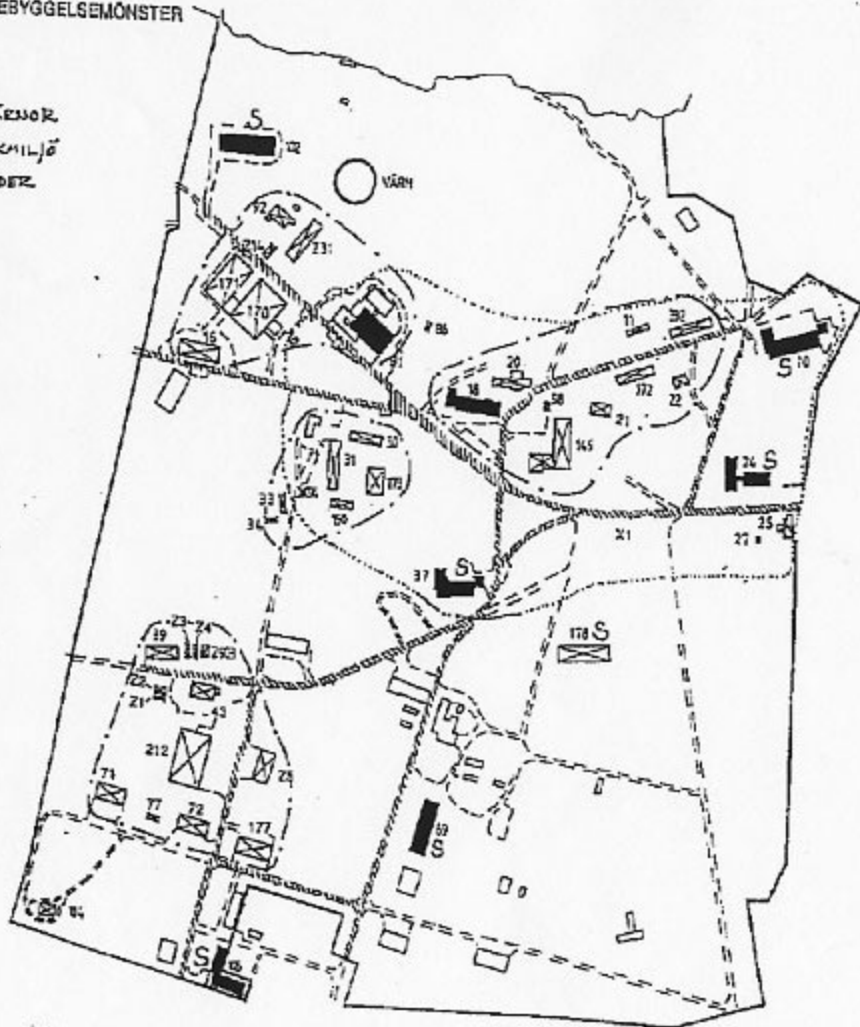
1. Hangaren med framförhängande betongplatta får inte rivas, flyttas, till sitt yttre byggas om eller på annat sätt förändras så att dess kulturhistoriska värden minskar.

2. Byggnaden och anläggningen skall vårdas och underhållas så att det kulturhistoriska värdet inte minskar. Underhåll skall göras med material och metoder som är anpassade till byggnadens och anläggningens egenart.

J. TÄTTORND

DRAG I OMRÅDETS BEBYGGELSEMÖNSTER

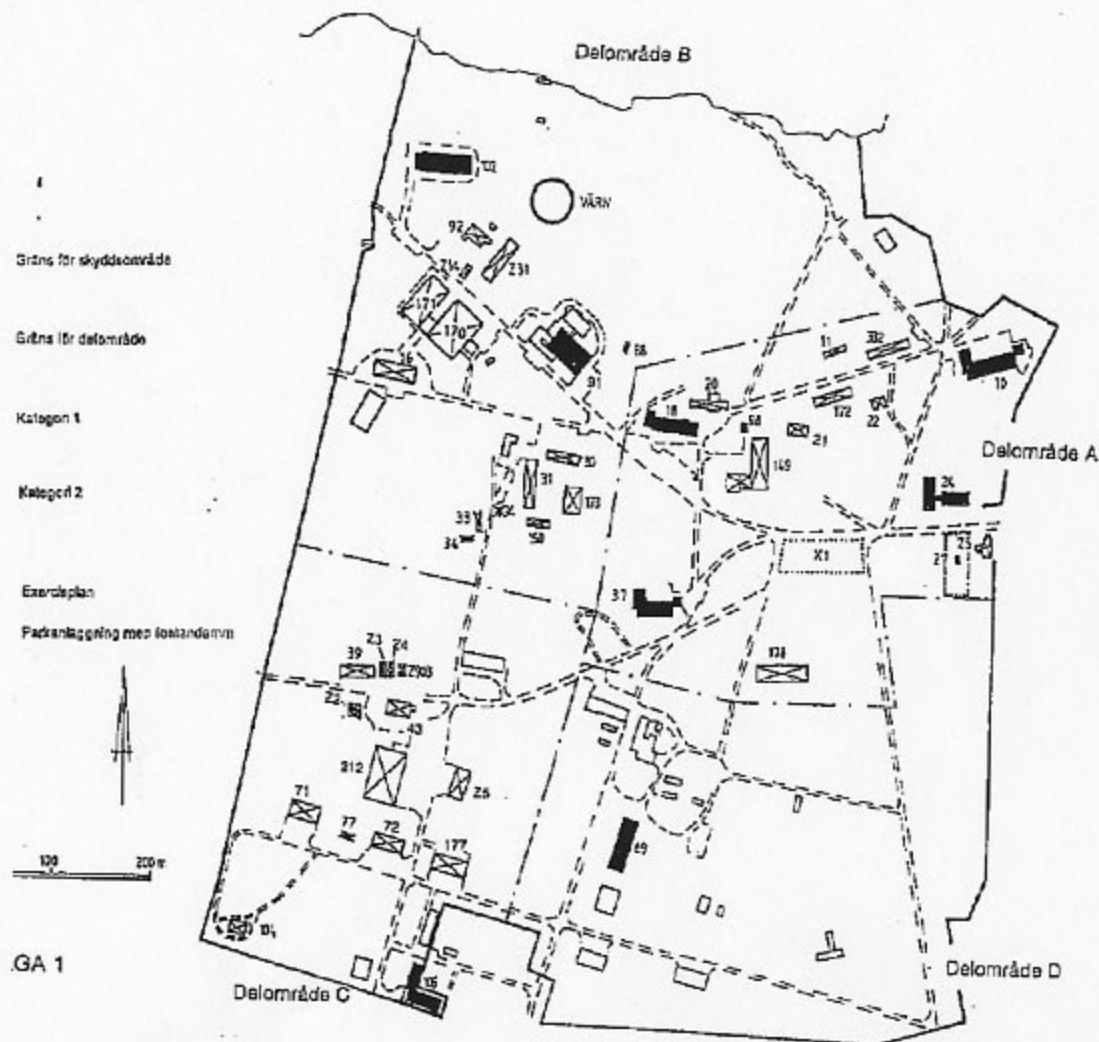
- HOVDVÄGAR
 — BEBYGGELSEKÄRNOR
 - - - CENTRAL PARKMILJÖ
 ISOLITÄREBYGGNADER



- 10 Kasse-Källan
- 11 Expositionsbyggnad (ATO-baracken)
- 16 Kontorsbyggnad
- 18 Måltidstauräng
- 20 Markertan
- 21 Luftvapenhalen
- 22 Expositionsbyggnad (KA-S-baracken)
- 24 Konsthuset
- 25 Vårbyggnaden
- 27 Parkanläggning med fontän
- 30 Koncertbyggnad
- 31 Förlåd
- 33 Skyddstorn
- 34 Brändstamm med byggnad
- 37 Kasernas Ankarer
- 39 Förråd
- 40 Förråd
- 60 Garage
- 71 Förlåd
- 72 Förlåd
- 77 Förlåd
- 88 Skyddstorn
- 91 Spermial
- 92 Förlåd
- 94 Förlåd
- 98 Skyddstorn
- 102 Förlåd
- 104 Verkstadsbyggnad
- 108 Skolkhus
- 149 Skolbyggnad
- 150 Förlåd
- 170 Förlåd
- 171 Förlåd
- 172 Förlåd
- 173 Förlåd
- 177 Förlåd
- 178 Förlåd
- 212 Förlåd
- 22 Förlåd
- 23 Förlåd
- 24 Förlåd
- 25 Förlåd
- 214 Förlåd
- 231 Förlåd
- 2803 Förlåd
- X: Expositionsplan med kloack

AGA 3

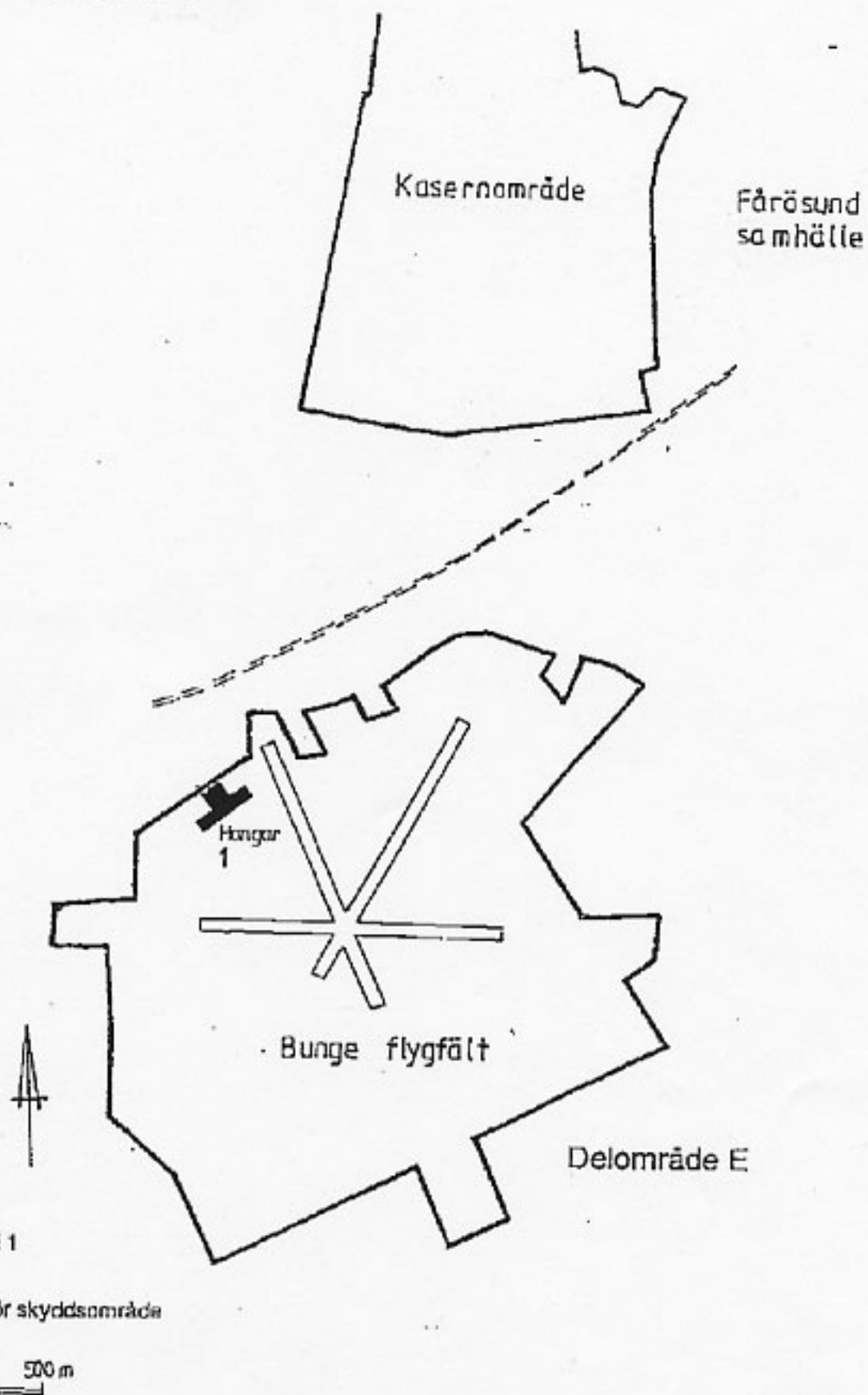
3 FAHOSUND



- 10 Kasern Kanonen
- 11 Expeditionsbyggnad (ATD-baracken)
- 16 Komersbyggnad
- 18 Måltidrestaurang
- 20 Måltidkafé
- 21 Luftvapenaffön
- 22 Expeditionsbyggnad (KAS-baracken)
- 24 Kassa
- 25 VAKbyggnaden
- 27 Pårännbyggnad med förändamn
- 30 Komersbyggnad
- 31 Förråd
- 33 Skyddsrum
- 34 Bränddamm med byggnad
- 37 Kasernen Ankarol
- 39 Förråd
- 43 Förråd
- 69 Garage
- 71 Förråd
- 72 Förråd
- 77 Förråd
- 88 Skyddsrum
- 91 Sporthall
- 92 Förråd
- 94 Förråd
- 96 Skyddsrum
- 102 Pöshall
- 104 Verkstadsbyggnad
- 105 Sjukhus
- 146 Skolbyggnad
- 150 Förråd
- 170 Förråd
- 171 Förråd
- 172 Förläggning Grästen
- 173 Förråd
- 177 Förråd
- 178 Kompaniförråd
- 212 Kebabkök
- 332 Förläggning Sikto
- Z1 Förråd
- Z2 Förråd
- Z3 Förråd
- Z4 Förråd
- Z5 Förråd
- Z14 Förråd
- Z31 Förråd
- Z803 Förråd
- X1 Exercitplan med kocka

GA 1

A 3 FÅRÖSUND



BILAGA 2