



ita
Länsstyrelsen Jämtlands län
Ink. 1999-06-16
311-2057-1999

Byggnadsminnesförklaring av Vallgården, Överberg 39:6, Svegs socken, Härjedalens kommun

BESLUT

Länsstyrelsen förklarar, med stöd av 3 kap 1§ kulturminneslagen, Vallgården inom fastigheten Överberg 39:6 i Svegs socken, Härjedalens kommun, för byggnadsminne.

BAKGRUND

Frågan om byggnadsminnesförklaring väcktes av Jämtlands läns museum den 1 april 1992. Länsstyrelsen underrättade omgående Inskrivningsmyndigheten för kännedom.

Inför byggnadsminnesförklaring har dokumentation i form av uppmätningar och situationsplan genomförts av Länsstyrelsen.

Förslag till skyddsföreskrifter sändes ut på remiss den 19 april 1999. Inga invändningar mot byggnadsminnesförklaring har framkommit.

HISTORIK OCH BESKRIVNING

Vallgården ligger i byn Remmet. Den första fasta bosättningen i byn uppstod troligen omkring år 1600, sannolikt på Remsgårdens nuvarande plats. Tidigare var området fäbodland till Överbergs by. Genom arvsskiften och köp avsöndrades under 1800-talet flera gårdar. Byn har idag i stort kvar sitt utseende den fick efter laga skifte, som genomfördes 1889-1904.

Vallgården är en i det närmaste fyrbyggd gård. Den är yngre än Remsgården, som ligger intill, men har i stort bevarat sitt utseende från laga skifte 1889. Det är osäkert när den tidigare fäboden på Vallgårdens plats övergick till att bli fast bebyggelse, men den fastighet som beskrivs i laga skifte fick sin utformning i och med ett arvsskifte 1875.



Boningshuset (1) (se Situationsplan) är en timrad parstuga med en barfred med inskriptionen 1835. Kring gårdstunet ligger i övrigt en byggnad (2), som tidigare innehållit bagarstuga, lider, stall och foderbod, en loftbod (3) och en byggnad (4), som innehåller stall, portlider, lada, vedbod och garage. Byggnad nr 2 och nr 3 har nyligen delvis inretts för boende. Vidare hör till gården en ladugård (5), en kornlada (6), en källare med överbyggnad (7), ett pumphus (8), ett härbre (9), samt en nybyggd carport (10).

Barfrederna på Vallgården restaurerades på 1920-talet i samband med att Remsgården restaurerades på initiativ av landsantikvarie Eric Festin. Även under 1980- och 90-talen har restaureringsarbeten genomförts på Vallgården, då flera interiörer moderniserats och inretts för boende. Vallgården är sedan 1996 privatägd, då STORA sålde gården. Den hade då varit i skogsbolags ägo i ca 100 år och fungerat som året-runtbostad. Nu nyttjas den för fritidsboende.

MOTIVERING

Vallgården består av flera ålderdomliga byggnader och ingår i en bymiljö med ålderdomlig karaktär. Gården är ett gott exempel på en nordsvensk fyrbyggd gård.

SKYDDSFÖRESKRIFTER

I skyddsområdet ingår del av fastigheten Överberg 39:6 (se markerat område på Situationsplan).

1. Byggnaderna nr 1-9 får inte rivras, flyttas, byggas om, till eller förändras till sin exteriör.
2. Ändring av ovan nämnda byggnaders rumsindelning, eller åtgärder som innebär ingrepp i bärande stomme, får inte göras.
3. Ingrepp i eller ändring av fast inredning får inte göras i byggnaderna nr 4-6 och nr 9. Till fast inredning räknas bl.a. golv, tak, lister, dörrar, dörr- och fönsterfoder.
4. Byggnaderna nr 1-9 skall underhållas så att de inte förfaller. Vård och underhållsarbeten skall utföras med sådana material och metoder att det kulturhistoriska värdet inte minskar. Länsstyrelsen lämnar råd och anvisningar i fråga om vård och underhåll.
5. Skyddsområdet skall hållas i sådant skick att byggnadsminnets utseende och karaktär inte förvanskas. Inom skyddsområdet får ytterligare byggnader eller andra fasta anordningar inte uppföras.

Om ändring av byggnadsminnet i strid med skyddsföreskrifterna anses nödvändig, kan länsstyrelsen enligt regler i 3 kap 14 § kulturminneslagen meddela tillstånd till detta.



ÖVERKLAGANDE

Detta beslut kan överklagas hos Länsrätten i Jämtlands län, se bilaga (Formulär F4).

I den slutliga handläggningen av ärendet har förste länsassessor Erik Berglund deltagit.

Uno Svaleryd
länsråd

Johan Loock
antikvarie

Bilagor

Situationsplan

Fastighetskarta

Blankett för överklagande (Formulär F4)

Sändlista

Riksantikvarieämbetet
Box 5405
114 84 Stockholm

Jämtlands läns museum
Box 709
831 28 Östersund

Härjedalens kommun,
Miljö- och byggnämnden
Medborgarhuset
842 80 Sveg



Länsstyrelsen
Jämtlands län
Kulturmiljö

Härjedalens kommun,
Kulturnämnden
Medborgarhuset
842 80 Sveg

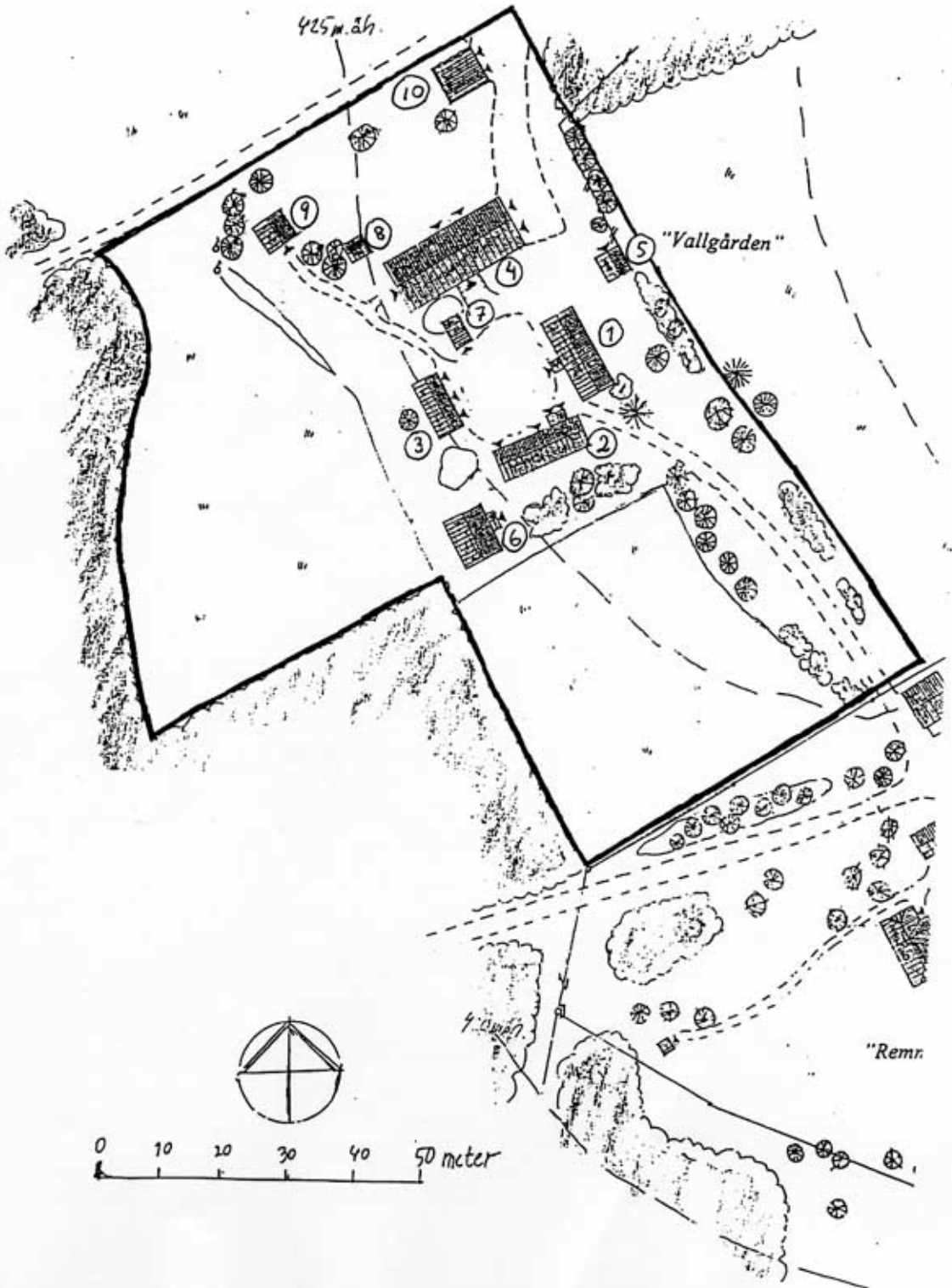
Lantmäterimyndigheten Jämtlands län,
Fastighetsregistret
Box 366
831 25 Östersund

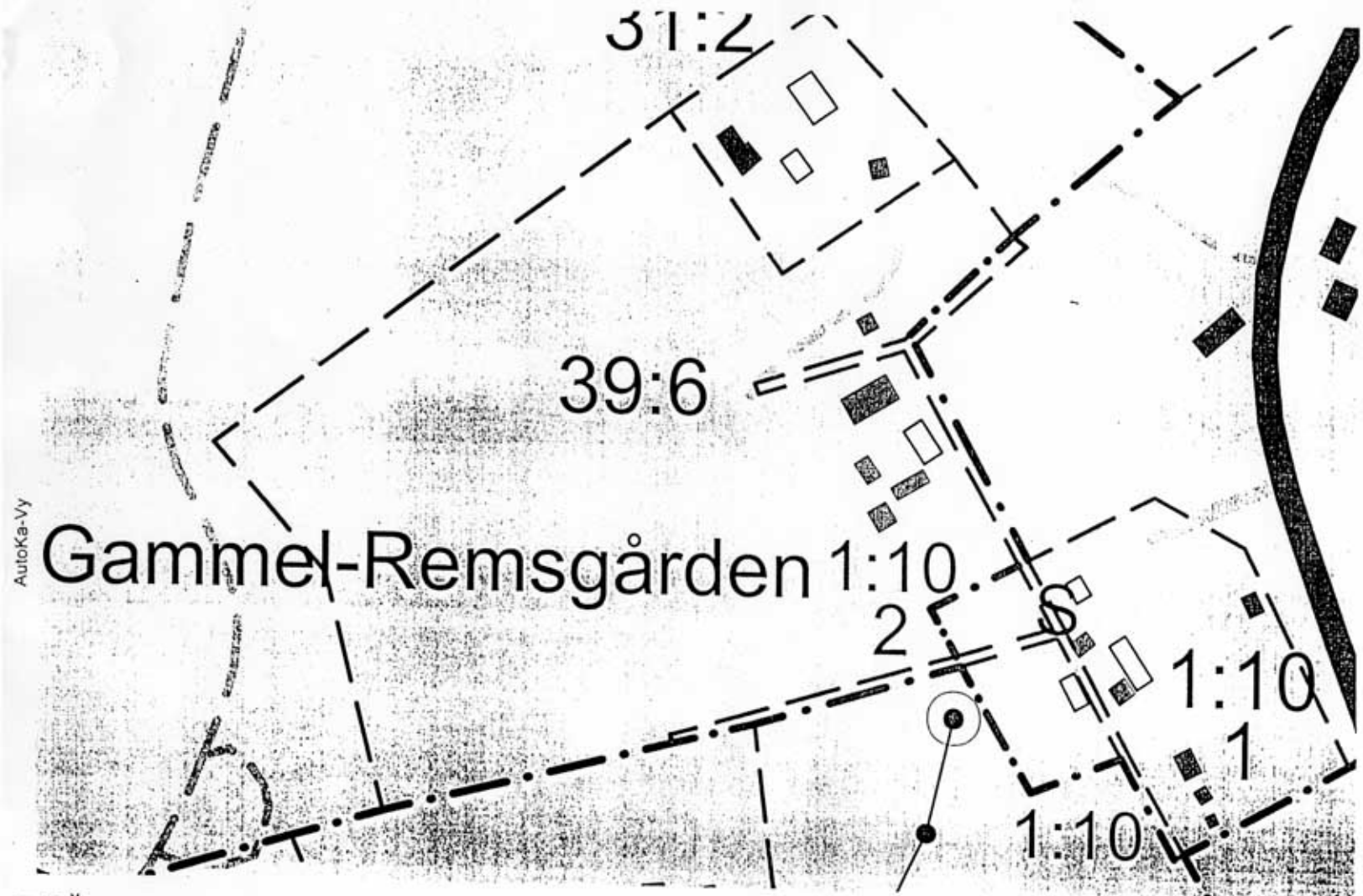
Lantmäterimyndigheten Jämtlands län,
Svegskontoret
Box 29
842 21 Sveg

Tysk version till:



Situationsplan

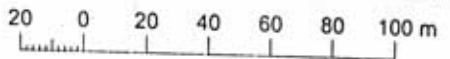




AutoKa-Vy

Gammel-Remsgården 1:10

→ y
 x = 6891257
 y = 1413873



Skala 1:2000

Fastighetskartan