

2023-03-30
Ku2014/00571

Kulturdepartementet

Riksantikvarieämbetet
Box 1114
621 22 Visby

Framställning om utökning av det statliga byggnadsminnet Marinbasen Karlskrona (Sydkustens örlogsbas), Karlskrona kommun, Blekinge län

(Riksantikvarieämbetes dnr: RAÄ-2022-1135)

Regeringens beslut

Regeringen beslutar att Marinbasen Karlskrona (Sydkustens örlogsbas), Karlskrona kommun, Blekinge län, ska vara statligt byggnadsminne enligt 3 § förordningen (2013:558) om statliga byggnadsminnen, i enlighet med vad som framgår av *bilagan*.

Regeringen erinrar om att Riksantikvarieämbetet ska utfärda skyddsbestämmelser enligt 6 § förordningen om statliga byggnadsminnen.

Ärendet

Riksantikvarieämbetet har hemställt att det befintliga statliga byggnadsminnet Marinbasen Karlskrona (Sydkustens örlogsbas) ska utökas till att även omfatta ett antal byggnader som idag är enskilda byggnadsminnen enligt kulturmiljölagen (1988:950) och ett fåtal byggnader som idag saknar skyddsklassning, se *bilaga*. Riksantikvarieämbetet har anfört i huvudsak följande.

År 1679 togs beslutet att anlägga Karlskrona. Staden är ett utomordentligt väl bevarat exempel på en planerad europeisk örlogsstad, som influerats av äldre anläggningar i andra länder. Marinbasen Karlskrona är en viktig bebyggelsemiljö som speglar en drygt 300-årig kontinuerlig marin verksamhet på platsen. Den kontinuerliga användningen och det faktum att miljön varit förskonad från förstörelse medför att byggnader och anläggningar är synnerligen välbevarade. I området finns byggnader och

anläggningar som till delar är bevarade ända sedan slutet av 1600-talet, då staden grundlades och örlogsflottans huvudbas, personal, material och skepp flyttades till platsen från Stockholm.

Statens fastighetsverk och Fortifikationsverket förvaltar Marinbasen Karlskrona. Båda myndigheterna har yttrat sig i ärendet under handläggningen hos Riksantikvarieämbetet.

Skälen för regeringens beslut

Enligt 2 § förordningen om statliga byggnadsminnen får en byggnad som tillhör staten förklaras för statligt byggnadsminne, om den har ett synnerligen högt kulturhistoriskt värde eller ingår i ett bebyggelseområde med ett synnerligen högt kulturhistoriskt värde. Detsamma gäller för parker, trädgårdar eller andra anläggningar. Av förordningens 3 § följer att regeringen ska pröva frågan efter framställning från Riksantikvarieämbetet.

Den fastighetsstrategi som läggs fram i propositionen Kulturarvspolitik (prop. 2016/17:116, bet. 2016/17:KrU9, rskr. 2016/17:281) anger att statligt ägda kulturhistoriska fastigheter ska vara skyddade som statliga byggnadsminnen om de har synnerligen högt kulturhistoriskt värde.

Regeringen delar Riksantikvarieämbetets bedömning att Marinbasen Karlskrona ska vara statligt byggnadsminne i enlighet med vad som framgår ovan.

På regeringens vägnar



Parisa Liljestrand



Maja Flygt

Kopia till

Finansdepartementet/BA

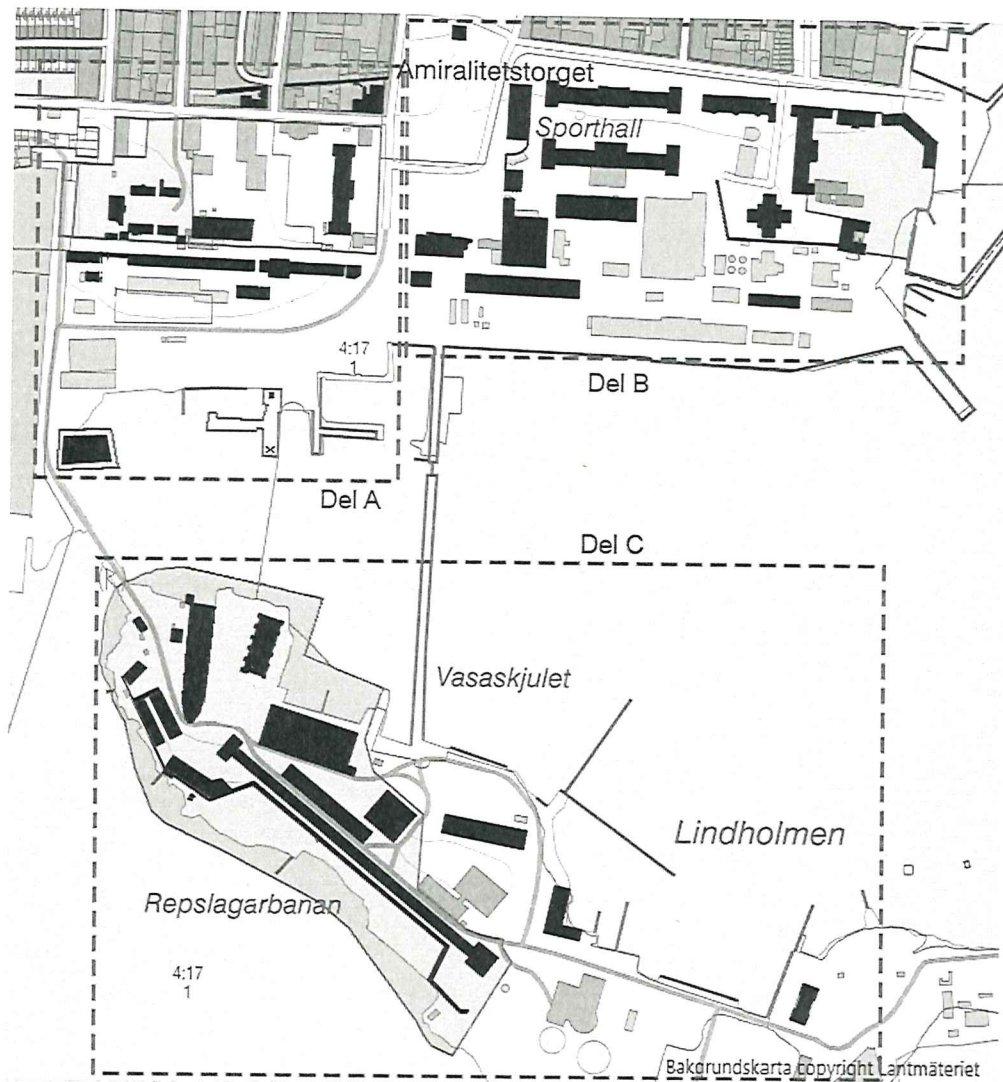
Finansdepartementet/OFA/ESA

Fortifikationsverket

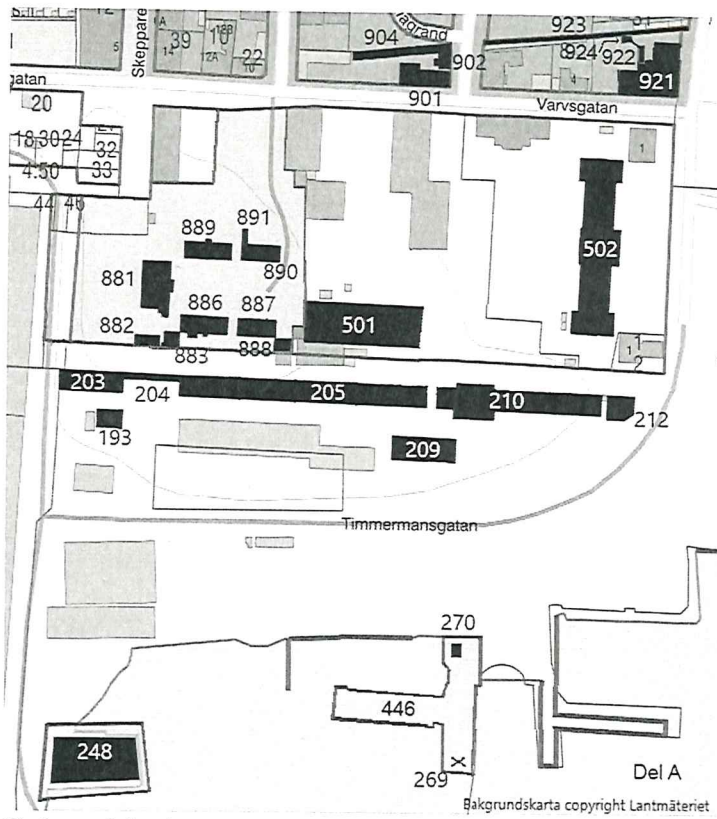
Länsstyrelsen i Blekinge län

Statens fastighetsverk

Karlskrona kommun

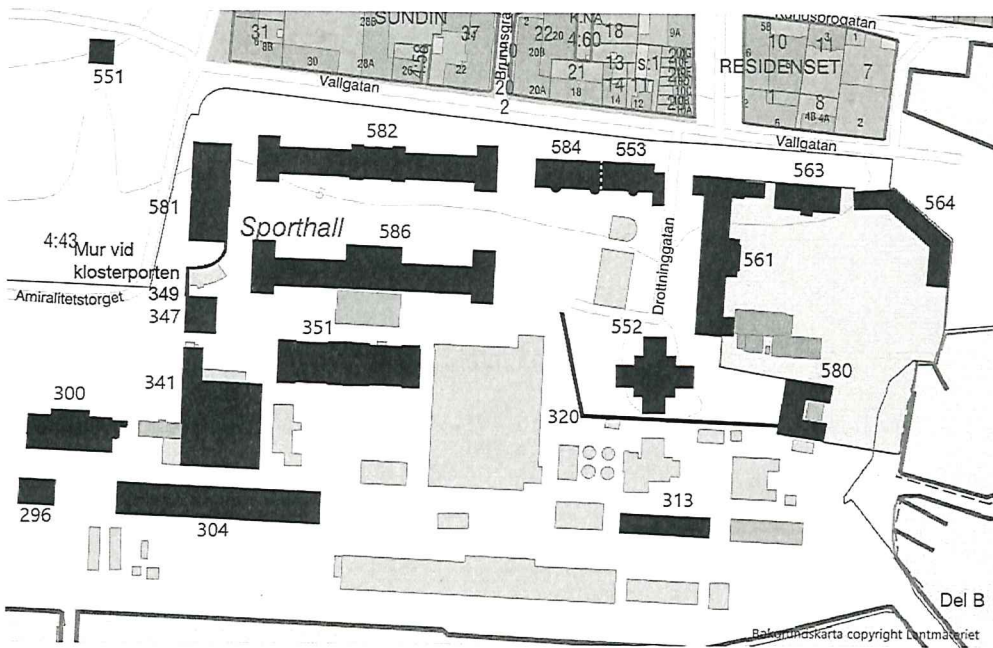


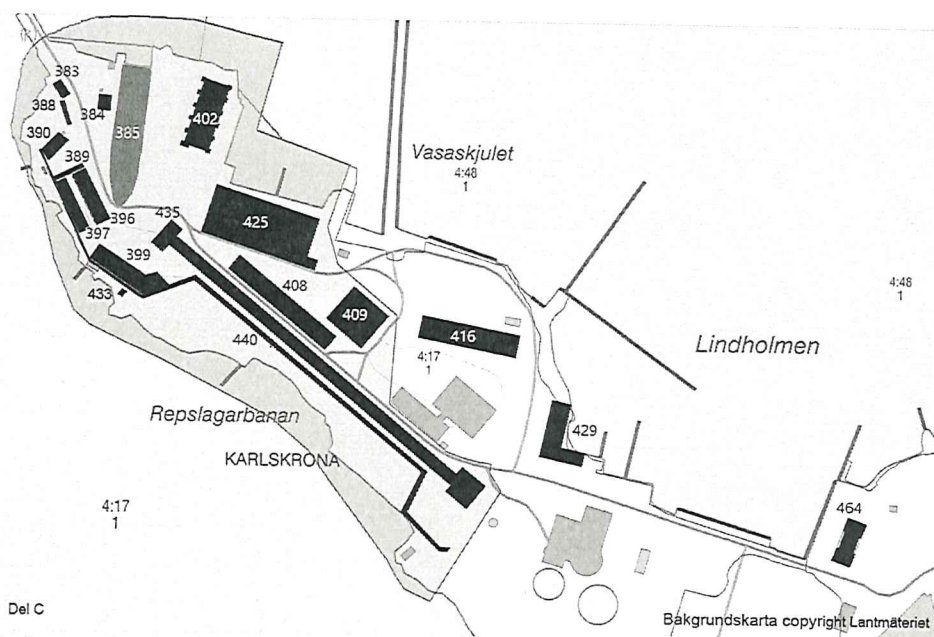
Översiktskarta. De tre skyddsområdena är markerade med skuggad bakgrund omgiven av heldragen gränslinje. Utpekade byggnader och anläggningar är markerade med svart.



Delområde A.

Delområde B.





Del C.
Delområde C.

Byggnadsminnet omfattar delar av marinbasen och däri belägna byggnader, anläggningar och avgränsade områden enligt nedan.

193 Gamla bildhuggarverkstaden	270 Spelhus Västra kölhavningsbron
203 Materialförrådet	296 Spruthuset
204 Chapmanporten med mur	300 Högvaktsbyggnaden
205 Förråd Kansligatan (Stora förrådet)	304 Inventarienkammare I
209 Gamla kansliet	313 Cisternskjulet
210 Mönstersalsbyggnaden	320 Mur söder om Amiralitetskyrkan
212 Ekipagekontoret	341 Verkstaden (äldre delar uppförda före 1900)
248 Hokvinden	347 Tygkontoret
269 Spirkran Västra kölhavningsbron	349 Mur vid klosterporten

351 Tyghuset	501 Ankarstierna exercishus (Gymnastikbyggnad)
383 Lindholmsvakten	502 Skeppsgossekasern
384 Gamla pumphuset	551 Amiralitetsklockstapeln
385 Polhemsdockan	552 Amiralitetskyrkan (Ulrica Pia)
388 Skjul för stävornament	553 Pastorsexpedition
389 Skjul för galjonsbilder	561 Skolbyggnad
390 Basplatsskjulet	563 Läkarbostället
396 Virkesskjul 8 Granknäskjulet	564 Bastion Aurora (med Gamla sjukhuset)
397 Virkesskjul 9	580 Sängpersedelförrådet
399 Virkesskjul 10	581 Trolle exercishus med klostermuren (Gymnastikbyggnad)
402 Vasaskjulet	582 Kasern Najaden
408 Virkesskjul 12 Slitaget	584 KÖS kanslibyggnad
409 Virkesskjul 13, 14 och 15 Fyrkanten	586 Kasern Jarramas
416 Inventariiekammare II	881 Varvschefsostället (Chapmanbostället)
425 MTB-hallen	882 Tvättstuga
429 Hampförrådet	883 Förrådsställare
433 Badstuga	886 Ekipagemästarbostället
435 Repslagarbanan	887 Uthus (vedbod)
440 Varvsmuren/Lindholmsvallen	888 Uthus (garage)
446 Västra kölhålningsbron	
464 Finska kyrkan	

- 889 Tygmästarbostället
- 890 Uthus (vedbod)
- 891 Avträde
- 901 Kronostallet
- 902 Bostadshus
- 904 Slutningsmur (SFV förvaltar)
- 921 Sjöofficersmässen
- 922 Uthus (vid Sjöofficersmässen)
- 923 Sträckningsmur (SFV förvaltar)
- 924 Uthus (vid Sjöofficersmässen)